


BU 076537

BADAN PERTANAHAN NASIONAL REPUBLIK INDONESIA




SERTIPIKAT (TANDA BUKTI HAK)

**KANTOR PERTANAHAN
KABUPATEN / KOTA
WONOSOBO**

1	1	•	2	5	•	1	2	•	0	3	•	4	•	0	0	0	4	5
---	---	---	---	---	---	---	---	---	---	---	---	---	---	---	---	---	---	---

BADAN PERTANAHAN NASIONAL REPUBLIK INDONESIA



BPN RI

SERTIPIKAT

HAK PAKAI

No. 00045

PROVINSI

JAWA TENGAH

KABUPATEN / KOTA

WONOSOBO

KECAMATAN

GARUNG

D.E.S.A / KELURAHAN

GARUNG

KANTOR PERTANAHAN

DAFTAR ISIAN 307

KABUPATEN / KOTA

No. 15863 / BPN / 16

WONOSOBO

DAFTAR ISIAN 208

No. 8222 / BPN / 16

1 1 . 2 5 . 1 2 . 0 3 . 4 . 0 0 0 4 5

PENDAHARAN PERTAMA

Halaman

<p>a) HAK: PAKAI No: 00045 Desa / Kel: GARUNG Tgl. berakhirnya hak: Untuk jangka waktu selama dipergunakan</p>	<p>b) NAMA PEMEGANG HAK: PEMERINTAH KABUPATEN WONOSOBO Tanggal lahir / akta pendirian</p>
<p>b) NIB: 11.25.12.03.00279 Letak Tanah: GARUNG</p>	<p>g) PEMBUKUAN: Wonosobo, 04-08-2016 Kepala Kantor Pertanahan Kabupaten / Kota Wonosobo</p>
<p>c) ASAL HAK: 1. Konversi Pemberian hak Dari Tanah Negara bekas Hak Milik Adat C No. 7 P. 36 D.IV 3. Remecahan / Pemisahan / Penggabungan bidang</p>	<p>h) PENERBITAN SERTIPIKAT Wonosobo, 04-08-2016 Kepala Kantor Pertanahan Kabupaten / Kota Wonosobo</p>
<p>d) DASAR PENDAFTARAN: 1. Daftar Isian 202 Tgl. No.</p>	<p>AGUS SUPRIJANTO, SH NIP 19600827 198503 1 002</p>
<p>2. Surat Keputusan Tgl. 01-06-2016 No. 37/HP/BPN-00.00/2016 3. Permohonan Pemecahan / Pemisahan / Penggabungan bidang Tgl. No.</p>	<p>AGUS SUPRIJANTO, SH NIP 19600827 198503 1 002</p>
<p>e) SURAT UKUR Tgl. 27-07-2016 No. 00022/Garung/2016 Luas: 2311 M²</p>	<p>AGUS SUPRIJANTO, SH NIP 19600827 198503 1 002</p>
<p>f) PENUNJUK: - Dipergunakan untuk Pertanian (Tegalan) - Hak Pakai ini tidak boleh dipergunakan untuk tujuan lain / dialihkan haknya tanpa persetujuan tertulis dari Kepala Kantor Pertanahan Wonosobo.</p>	



BU 076537

DAFTAR ISI AN 207

11.25.12.03.4.00045

NIB : 11251203.00279

SURAT UKUR

00022/Garung/2016

Nomor : 49.1-36.069-12-2

SEBIDANG TANAH TERLETAK DALAM

Provinsi : Jawa Tengah

Kabupaten / Kota : Wonosobo

Kecamatan : Garung

Desa/Kelurahan : Garung

Peta : Pendaftaran Nomor Peta Pendaftaran : 49.1-36.069-12-2

Lembar : C3 Kotak : 49.1-36.069-12-2

Keadaan Tanah : Sebidang tanah kosong.

Tanda-tanda batas : Telah terpasang sesuai dengan Peraturan Pemerintah Nomor 24 Tahun 1997 jo Peraturan Menteri Negara Agraria/ Kepala Badan Pertanahan Nasional Nomor 3 Tahun 1997 Pasal 22 Ayat 1.

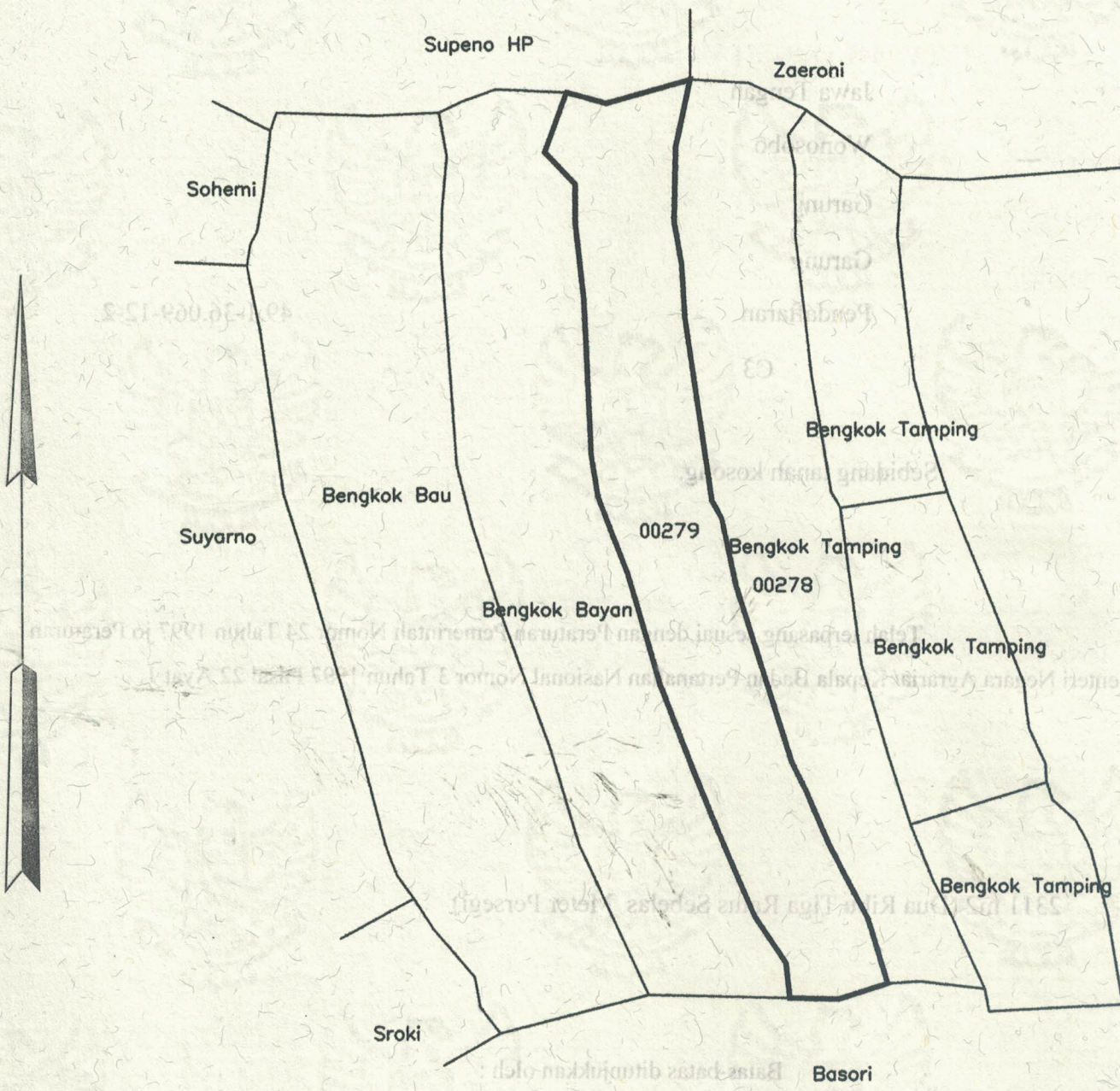
Luas : 2311 m2 (Dua Ribu Tiga Ratus Sebelas Meter Persegi)

Penunjukan dan penetapan batas : Batas-batas ditunjukkan oleh RINO AYATI, SE a.n (pemohon/ kuasa pemohon) dan disetujui oleh pihak-pihak berbatasan.

Ditetapkan dan diukur oleh SUHARYANTO, A.Ptnh



SKALA 1 : 1000



Koordinat titik tengah : 247298,693229

PENJELASAN : **batas tanah ini**

