


KEMENTERIAN AGRARIA DAN TATA RUANG / BADAN PERTANAHAN NASIONAL REPUBLIK INDONESIA



SERTIPIKAT (TANDA BUKTI HAK)


**KANTOR PERTANAHAN
KABUPATEN / KOTA**

WONOSOBO

KEC. GARUNG

1	2	5	1	2	0	3	4	0	0	0	8
---	---	---	---	---	---	---	---	---	---	---	---

KEMENTERIAN AGRARIA DAN TATA RUANG / BADAN PERTANAHAN NASIONAL REPUBLIK INDONESIA



SERTIPIKAT

HAK : PAKAI No. 00008

PROVINSI : JAWA TENGAH

KABUPATEN / KOTA : WONOSOBO

KECAMATAN : GARUNG

DESA / KELURAHAN : GARUNG

DAFTAR ISIAN 307
No. 56406 / 2022
DAFTAR ISIAN 208
No. 24238 / 2022

KANTOR PERTANAHAN
KABUPATEN / KOTA
WONOSOBO

1	1	•	2	5	•	1	2	•	0	3	•	4	•	0	0	0	0	8
---	---	---	---	---	---	---	---	---	---	---	---	---	---	---	---	---	---	---

PENDAFTARAN - PERTAMA

Halaman :

<p>a) HAK : PAKAI No. : 00008 Desa / Kel : GARUNG Tgl. berakhirnya hak : Untuk jangka waktu selama dipergunakan</p>	<p>f) NAMA PEMEGANG HAK BENGKOK BAYAN DESA GARUNG Tanggal lahir / akta pendirian</p>
<p>b) NIB 11251203.02570 Letak Tanah GARUNG</p>	<p>g) PEMBUKUAN Wonosobo, 13/12/1979 Kepala Kantor Pertanahan Kabupaten / Kota Wonosobo ttd</p>
<p>c) ASAL HAK 1. Konversi 2. Pemberian Hak 3. Pemecahan / Pemisahan / Penggabungan bidang</p>	<p>P.B. SOETARDI, BA NIP 010 024 600 h) PENERBITAN SERTIPIKAT KEDUA Wonosobo, 15 - 06 - 2022 Kepala Kantor Pertanahan Kabupaten / Kota Wonosobo ✓ </p>
<p>d) DASAR PENDAFTARAN 1. Daftar Isian 202 Tgl. No. 2. Surat Keputusan Tgl. No. 3. Permohonan Pemecahan / Pemisahan / Penggabungan bidang Tgl. 02/06/2022 No. 96128/2022</p>	<p>e) SURAT UKUR Tgl. 09/06/2022 No. 01126/Garung/2022 Luas : 1.232 M² NIP SIYAMTO, A.Ptnh., M.Si. 19690718 198903 1 003</p>
<p>i) PENUNJUK - Sertipikat pengganti karena blangko lama. Sebidang tanah C.6 P.13 S.III. - Warkah No.62/208/1979 - Hak Pakai ini tidak boleh dipergunakan untuk tujuan lain / dialihkan haknya tanpa persetujuan tertulis dari Kepala Kantor Pertanahan Kabupaten Wonosobo.</p>	

1	1	•	2	5	•	1	2	•	0	3	•	4	•	0	0	0	0	8
---	---	---	---	---	---	---	---	---	---	---	---	---	---	---	---	---	---	---

NIB : 11251203.02570

SURAT UKUR

Nomor : 01126/Garung/2022

SEBIDANG TANAH TERLEKAT DALAM

- Provinsi : **JAWA TENGAH**
- Kabupaten / Kota : **WONOSOBO**
- Kecamatan : **GARUNG**
- Desa / Kelurahan : **GARUNG**
- Peta : **Pendaftaran Nomor Peta Pendaftaran 49.1-36.069-07-9**
- Lembar : **Kotak : C4**

Keadaan Tanah : **Sebidang tanah pertanian**

Tanda-tanda batas : **Telah terpasang sesuai dengan Peraturan Pemerintah Nomor 24 Tahun 1997 jo Peraturan**

Menteri Negara Agraria/ Kepala Badan Pertanahan Nasional Nomor 3 Tahun 1997 Pasal 22 Ayat 1.

Luas : **1.232 m2 (Seribu Dua Ratus Tiga Puluh Dua Meter Persegi)**

Penunjukan dan penetapan batas : **Batas-batas ditunjukkan oleh :**

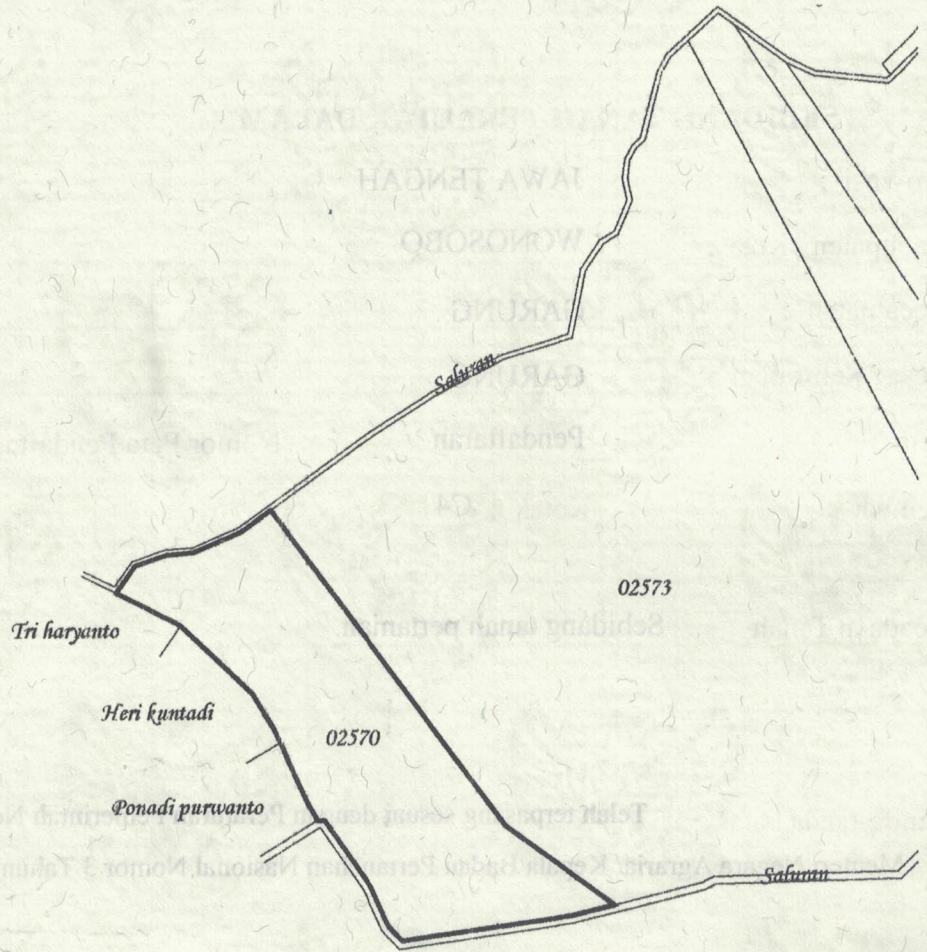
ONE ANDANG WARDOYO (pemohon/ kuasa pemohon) dan disetujui oleh pihak-pihak berbatasan.

Ditetapkan dan diukur oleh Widodo Juniarto, SH.



1000

SKALA 1 :



Koordinat Titik Tengah : X=246236.3010 Y=692888.1345

PENJELASAN : batas tanah ini

