


# BADAN PERTANAHAN NASIONAL REPUBLIK INDONESIA



## SERTIPIKAT (TANDA BUKTI HAK)



KANTOR PERTANAHAN  
KABUPATEN / KOTA

WONOSOBO

1	1	•	2	5	•	1	2	•	0	3	•	4	•	0	0	0	4	4
---	---	---	---	---	---	---	---	---	---	---	---	---	---	---	---	---	---	---

# BADAN PERTANAHAN NASIONAL REPUBLIK INDONESIA



BPN RI

## SERTIFIKAT

HAK PAKAI

No. 00044

PROVINSI

JAWA TENGAH

KABUPATEN / KOTA

WONOSOBO

KECAMATAN

GARUNG

DESA / KELURAHAN

GARUNG

KANTOR PERTANAHAN

DAFTAR ISIAN 307  
No. 15862 /BPN /16

KABUPATEN / KOTA

DAFTAR ISIAN 208  
No. 8221 /BPN /16


WONOSOBO

1 1 . 2 5 . 1 2 . 0 3 . 4 . 0 0 0 4 4

PENDAFTARAN PERTAMA

Halaman

<p>a) <b>HAK PAKAI</b> No. <b>00044</b> Desa / Kel. <b>GARUNG</b> Tgl. berakhirnya hak Untuk jangka waktu selama dipergunakan</p>	<p>d) <b>NAMA PEMEGANG HAK</b> <b>PEMERINTAH KABUPATEN WONOSOBO</b> Tanggal lahir / akta pendirian</p>
<p>b) <b>NIB 11.25.12.03.00285</b> Letak Tanah <b>GARUNG</b></p>	
<p>c) <b>ASAL HAK</b> 1. <b>Konversi</b> 2. <b>Pemberian hak</b> Dari Tanah Negara bekas Hak Milik Adat C No. 8 P. 40 D.V 3. <b>Pemecahan / Pemisahan /</b> Penggabungan bidang</p>	<p>g) <b>PEMBUKUAN</b> <b>Wonosobo, 04-08-2016</b> Kepala Kantor Pertanahan Kabupaten / Kota <b>Wonosobo</b> <b>BPNRI</b> ttd</p>
<p>d) <b>DASAR PENDAFTARAN</b> 1. <b>Daftar Isian 202</b> Tgl. No. 2. <b>Surat Keputusan</b> <b>Kantah</b> Tgl. <b>01-06-2016</b> <b>Kab. Wonosobo</b> No. <b>36/HP/BPN-00.00/2016</b> 3. <b>Permohonan Pemecahan /</b> <b>Pemisahan / Penggabungan bidang</b> Tgl. No.</p>	<p><b>AGUS SUPRIJANTO, SH</b> NIP. <b>19600827 198503 1 002</b> h) <b>PENERBITAN SERTIPIKAT</b> <b>Wonosobo, 04-08-2016</b> Kepala Kantor Pertanahan Kabupaten / Kota <b>Wonosobo</b></p>
<p>e) <b>SURAT UKUR</b> Tgl. <b>27-07-2016</b> No. <b>00021/Garung/2016</b> Luas. <b>901 M<sup>2</sup></b></p>	<p><b>AGUS SUPRIJANTO, SH</b> NIP. <b>19600827 198503 1 002</b></p>
<p>i) <b>PENUNJUK</b> - <b>Dipergunakan untuk Pertanian (Tegalan)</b> - <b>Hak Pakai ini tidak boleh dipergunakan untuk tujuan lain / dialihkan haknya tanpa persetujuan tertulis dari Kepala Kantor Pertanahan Wonosobo.</b></p>	



BU 076536

DAFTAR ISIAN 207

1 1 • 2 5 • 1 2 • 0 3 • 4 • 0 0 0 4 4

NIB : 11251203.00285

# SURAT UKUR

Nomor : 00021/Garung/2016

## SEBIDANG TANAH TERLEKAT DALAM

Provinsi : Jawa Tengah

Kabupaten/ Kota : Wonosobo

Kecamatan : Garung

Desa/ Kelurahan : Garung

Peta : Pendaftaran Nomor Peta Pendaftaran : 49.1-36.069-12-2

Lembar : Kotak : B1

**BPN RI**

Keadaan Tanah : Sebidang tanah kosong.

Tanda-tanda batas : Telah terpasang sesuai dengan Peraturan Pemerintah Nomor 24 Tahun 1997 jo Peraturan

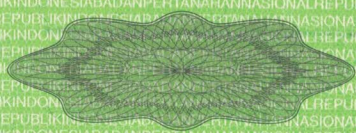
Menteri Negara Agraria/ Kepala Badan Pertanahan Nasional Nomor 3 Tahun 1997 Pasal 22 Ayat 1.

Luas : 901 m2 (Sembilan Ratus Satu Meter Persegi)

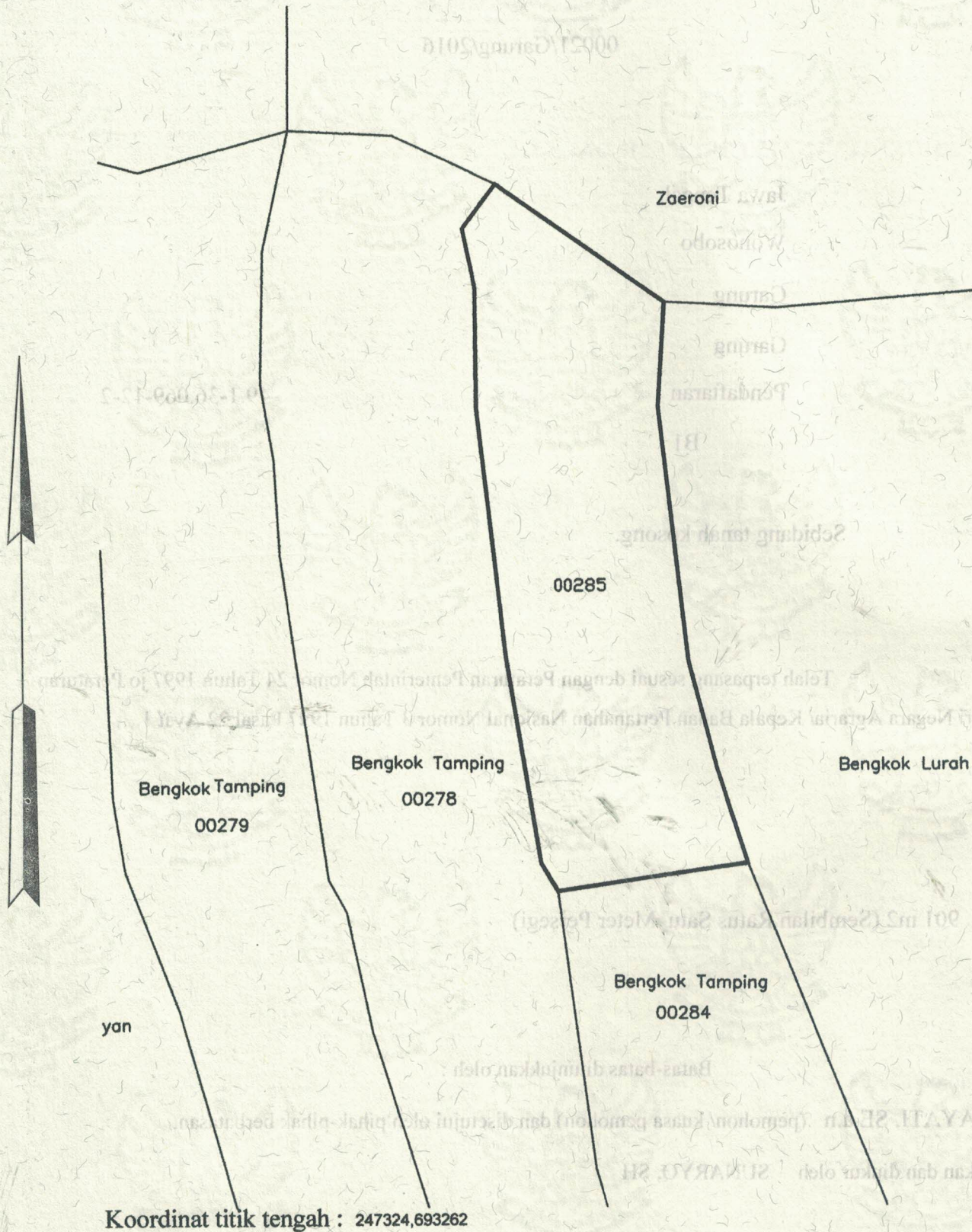
Penunjukan dan penetapan batas : Batas-batas ditunjukkan oleh :

**RINO AYATI, SE a.n** (pemohon/ kuasa pemohon) dan disetujui oleh pihak-pihak berbatasan.

Ditetapkan dan diukur oleh **SUNARYO, SH**



SKALA 1 : ..... 500 .....



PENJELASAN : ..... batas tanah ini

