

BADAN PERTANAHAN NASIONAL REPUBLIK INDONESIA




SERTIPIKAT (TANDA BUKTI HAK)

**KANTOR PERTANAHAN
KABUPATEN / KOTA**

WONOSOBO

1 1° 2 5° 1 2° 0 3° 4° 0 0 0 3 4

BADAN PERTANAHAN NASIONAL REPUBLIK INDONESIA



BPN RI

SERTIPIKAT

HAK : **PAKAI** No. **00034**

PROVINSI : **JAWA TENGAH**

KABUPATEN / KOTA : **WONOSOBO**

KECAMATAN : **GARUNG**

~~DESA / KELURAHAN~~ : **GARUNG**



KANTOR PERTANAHAN
KABUPATEN / KOTA
WONOSOBO

DAFTAR ISIAN 307
No. **15852 /BPN /16**

DAFTAR ISIAN 208
No. **8211 /BPN /16**

1 1 • 2 5 • 1 2 • 0 3 • 4 • 0 0 0 3 4

PENDAFTARAN - PERTAMA

Halaman :

<p>a) HAK : PAKAI No. : 00034 Desa / Kel. : GARUNG Tgl. berakhirnya hak : Untuk jangka waktu selama dipergunakan</p>	<p>d) NAMA PEMEGANG HAK PEMERINTAH KABUPATEN WONOSOBO Tanggal lahir / akta pendirian</p>
<p>b) NIB 11.25.12.03.00288 Letak Tanah GARUNG</p>	<p>g) PEMBUKUAN Wonosobo, 04-08-2016 Kepala Kantor Pertanahan Kabupaten / Kota Wonosobo</p>
<p>c) ASAL HAK 1. Konversi 2. Pemberian hak Dari Tanah Negara bekas Hak Milik Adat C No. - P. 26 D.III 3. Pemecahan / Pemisahan / Penggabungan bidang</p>	<p>BPN RI ttd AGUS SUPRIJANTO, SH NIP 19600827 198503 1 002</p>
<p>d) DASAR PENDAFTARAN 1. Daftar Isian 202 Tgl. No. 2. Surat Keputusan Kantah Kab. Wonosobo Tgl. 01-06-2016 No. 42/HP/BPN-00.00/2016 3. Permohonan Pemecahan / Pemisahan / Penggabungan bidang Tgl. No.</p>	<p>h) PENERBITAN SERTIPIKAT Wonosobo, 04-08-2016 Kepala Kantor Pertanahan Kabupaten / Kota Wonosobo</p>
<p>e) SURAT UKUR Tgl. 08-10-2015 No. 00011/Garung/2015 Luas. 2410 M²</p>	<p>AGUS SUPRIJANTO, SH NIP 19600827 198503 1 002</p>
<p>i) PENUNJUK - Dipergunakan untuk Pertanian (Tegalan) - Hak Pakai ini tidak boleh dipergunakan untuk tujuan lain / dialihkan haknya tanpa persetujuan tertulis dari Kepala Kantor Pertanahan Wonosobo.</p>	

BT 497729

DAFTAR ISI AN 207

1 1 • 2 5 • 1 2 • 0 3 • 4 • 0 0 0 3 4

NIB : 11251203.00288

SURAT UKUR

Nomor : 00011/Garung/2015

SEBIDANG TANAH TERLETAK DALAM

Provinsi : Jawa Tengah

Kabupaten / Kota : Wonosobo

Kecamatan : Garung

Desa / Kelurahan : Garung

Peta : Pendaftaran Nomor Peta Pendaftaran : 49.1- 37.069-09-3

Lembar : Kotak : C4

Keadaan Tanah : Sebidang tanah tegalan.


Tanda-tanda batas : Telah terpasang sesuai dengan Peraturan Pemerintah Nomor 24 Tahun 1997 jo Peraturan Menteri Negara Agraria/ Kepala Badan Pertanahan Nasional Nomor 3 Tahun 1997 Pasal 22 Ayat 1.

Luas : 2410 m2 (Dua Ribu Empat Ratus Sepuluh Meter Persegi)

Penunjukan dan penetapan batas : Batas-batas ditunjukkan oleh :

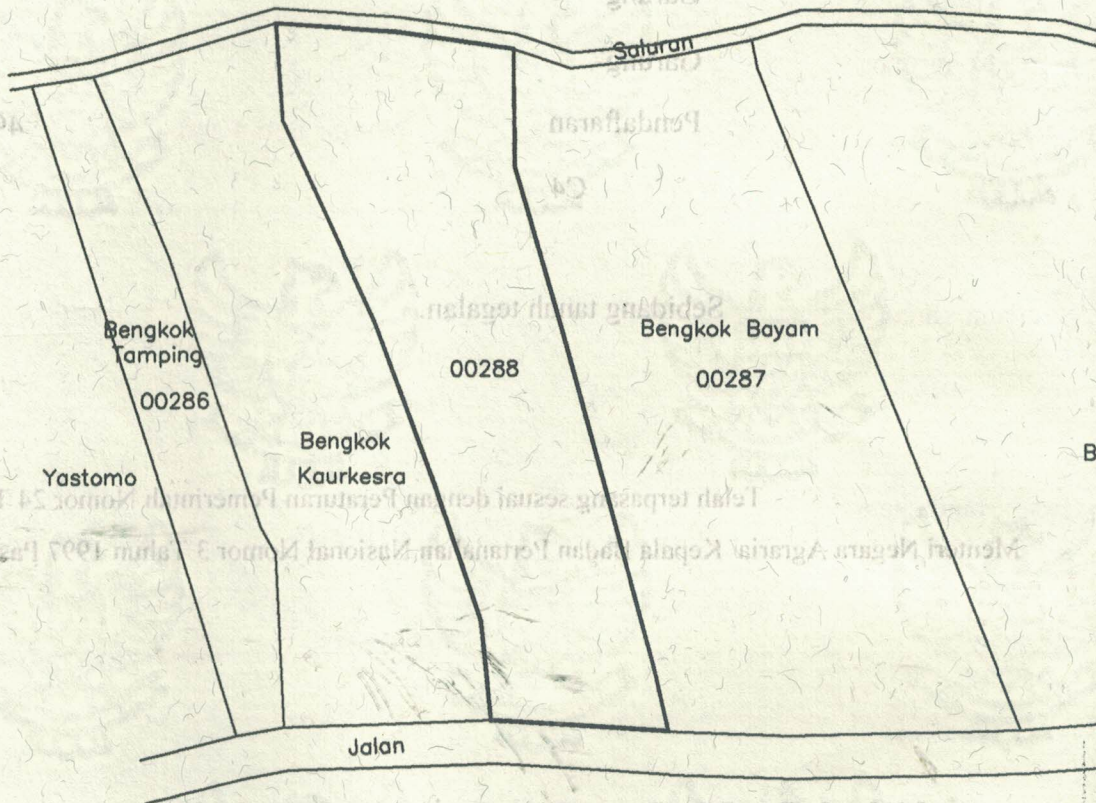

RINO AYATI, SE (pemohon/ kuasa pemohon) dan disetujui oleh pihak-pihak berbatasan.

Ditetapkan dan diukur oleh WIDODO JUNIARTO



SKALA 1 : 1000

1521503.00288



Koordinat titik tengah : 249240,693305

PENJELASAN : batas tanah ini

