


Bengkak Tamping Garung

DEPARTEMEN DALAM NEGERI



S E R T I P I K A T

(TANDA BUKTI HAK)

KABUPATEN/KOTAMADYA

DATI. II. WONOSOBO.-

4396447

DEPARTEMEN DALAM NEGERI



S E R T I P I K A T
(T A N D A B U K T I H A K)

BUKU-TANAH: DESA: Garung.-
Pakai. No. 6.
 HAK
 SURAT-UKUR Sp. NO. 1815 TAHUN 79

4396447

KANTOR SUB-DIREKTORAT AGRARIA
KABUPATEN/KOTAMADYA

DATI.II. WONOSOBO.-

DEPARTEMEN DALAM NEGERI



BUKU TANAH

PROVINSI : JAWA - TENGAH - c

KABUPATEN/KOTAMADYA : WONOSOBO - c

KECAMATAN : GARUNG - c

DESA : GARUNG - c

BIAYA
Rp. 100,- ✓

DAFTAR PENGHASILAN
No. 3408/A /19 79. ✓

4396447

KANTOR SUB-DIREKTORAT AGRARIA
KABUPATEN/KOTAMADYA


EATI.II. WONOSOBO. ✓

1541/301/4979
 Peng. top: 9-10-1979 no. 664

PENDAFTARAN - PERTAMA

Halaman :

<p>a) HAK : Pakai.- ✓ No. : 6. ✓ Desa : Garung. ✓</p>	<p>f) NAMA PEMEGANG HAK = BENGKOK TAMPING I DESA GARUNG = ✓</p>														
<p>b) NAMA JALAN/PERSIL</p>															
<p>c) ASAL PERSIL 1. Konversi ✓ 2. Pemberian hak 3. Pemisahan dari 4. Penggabungan</p>	<p>g) PENDAFTARAN Wonosobo Tgl. 13 - 12 - 1979. ✓ A.n. BUPATI/WALIKOTA/KDH TK.II. WONOSOBO. ✓ Kepala Sub Direktorat Agraria Kantor u.b. Kepala Seksi Pendaftaran Tanah ttd.- ttd.- (MUBAIDI NGIZOM B.Sc) (P.B. SOETARDI BA) (NIP. 010051725.-) (NIP. 010024600.-)</p>														
<p>d) SURAT KEPUTUSAN Ganti rugi/uang wajib Lamanya hak berlaku Berakhir</p>	<p>h) PENGELUARAN SERTIPIKAT Wonosobo Tgl. 13 - 12 - 1979. ✓ A.n. BUPATI/WALIKOTA/KDH TK.II. WONOSOBO. ✓ Kepala Sub Direktorat Agraria Kantor u.b. Kepala Seksi Pendaftaran Tanah Mengetahui : Kepala Kantor Agraria TK.II Wonosobo. Kepala Kantor Agraria. (MUBAIDI NGIZOM B.Sc) (P.B. SOETARDI. BA) (NIP. 010051725.-) (NIP. 010024600.-)</p> <p>i) PENUNJUK Warkah No. 64 / 208 / 1979.- ✓ Hak Pakai. C.7. Persil. 17. Klas. S.III.- ✓</p>														
<p>e) SURAT UKUR/URAIAN BATAS Luas : ± 1409 m²</p>	<p>j) CATATAN MENGENAI PAJAK</p> <table border="1"> <thead> <tr> <th>Tahun</th> <th>Besarnya</th> <th>Tambahan</th> <th>Pengurangan</th> <th>Catatan</th> </tr> </thead> <tbody> <tr> <td> </td> <td> </td> <td> </td> <td> </td> <td> </td> </tr> </tbody> </table>					Tahun	Besarnya	Tambahan	Pengurangan	Catatan					
Tahun	Besarnya	Tambahan	Pengurangan	Catatan											



Nomor hak : P. 6.

4396447

Nomor : 1015 / 19 79

SURAT UKUR 191.

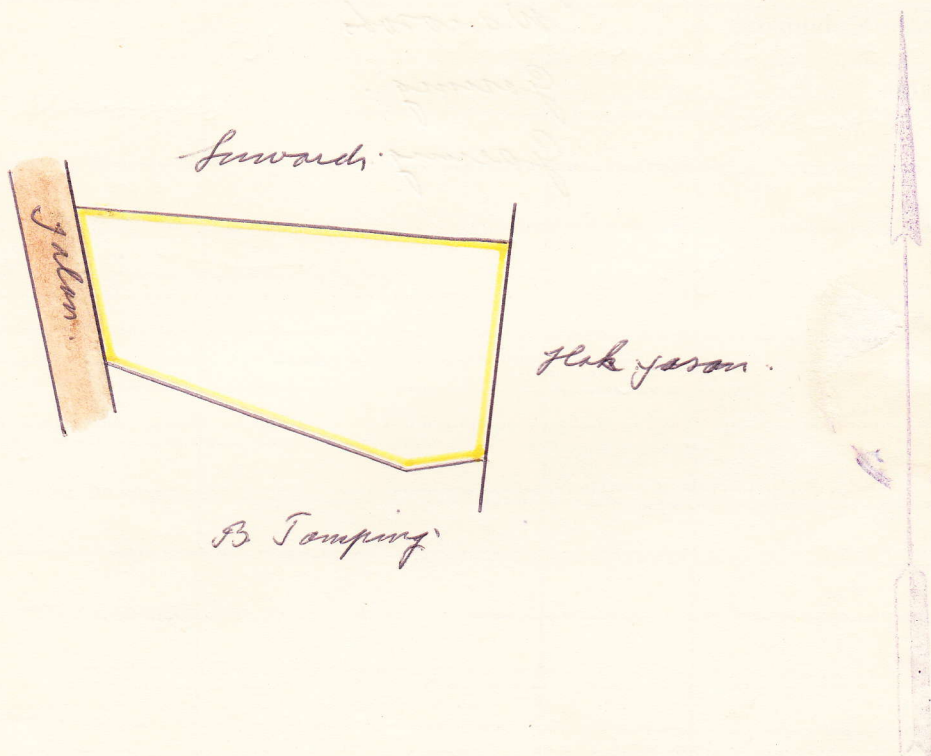
SEBIDANG TANAH TERLETAK DALAM

Propinsi Jawa - Tengah.
Kabupaten/Kotamadya Manoroh.
Kecamatan Garung.
Desa Garung.

Luas : + 1409 m² (terdiri empat ratus sembilan puluh sembilan m²)

Penunjukan dan penetapan batas :

PERBANDINGAN 1 : *K.T.O.*



PENJELASAN :

 batas tanah ini

Hal lain-lain :

.....

.....

.....

.....


.....

Untuk sertipikat

Manoraha. tgl. *13-12-* 19*79*.....

Kepala Sub Direktorat Agraria
Kabupaten/Kotamadya *Manoraha*.....
ub.

Kepala Seksi Pendaftaran Tanah,



MUBAIDI NGIZOM B. SG.
(NIP. 010.....)

Manoraha. tgl. *13-12-* 19*79*.....

Kepala Sub Direktorat Agraria
Kabupaten/Kotamadya *Manoraha*.....
ub.

Kepala Seksi Pendaftaran Tanah,

Std

MUBAIDI NGIZOM B. SG.
(NIP. 010.....)

Lihat surat ukur Penggabung Nomor /19..... Nomor hak:
 Pengganti

DIKELUARKAN SURAT UKUR		Luas	Nomor hak	Sisa luas
Tanggal	Nomor			

Sisanya diuraikan dalam surat-ukur Nomor : /19..... Nomor hak :