


# KEMENTERIAN AGRARIA DAN TATA RUANG / BADAN PERTANAHAN NASIONAL REPUBLIK INDONESIA



## SERTIPIKAT (TANDA BUKTI HAK)


KANTOR PERTANAHAN  
KABUPATEN / KOTA

WONOSOBO

KEL GARUNG

11 • 25 • 12 • 03 • 4 • 00047

# KEMENTERIAN AGRARIA DAN TATA RUANG / BADAN PERTANAHAN NASIONAL REPUBLIK INDONESIA



## SERTIPIKAT

HAK : **PAKAI** No. **00047**

**PROVINSI** : **JAWA TENGAH**  
**KABUPATEN / KOTA** : **WONOSOBO**  
**KECAMATAN** : **GARUNG**  
**DESA / KELURAHAN** : **GARUNG**

**KANTOR PERTANAHAN  
KABUPATEN / KOTA  
WONOSOBO**

DAFTAR ISIAN 307  
No. **50408 / 2022**  
DAFTAR ISIAN 208  
No. **24240 / 2022**

1	1	•	2	5	•	1	2	•	0	3	•	4	•	0	0	0	4	7
---	---	---	---	---	---	---	---	---	---	---	---	---	---	---	---	---	---	---

**PENDAFTARAN - PERTAMA**

Halaman :

<p>a) HAK : <b>PAKAI</b></p> <p>No. : <b>00047</b></p> <p>Desa / Kel : <b>GARUNG</b></p> <p>Tgl. berakhirnya hak : <b>Untuk jangka waktu selama dipergunakan</b></p>	<p>f) NAMA PEMEGANG HAK</p> <p align="center"><b>PEMERINTAH KABUPATEN WONOSOBO</b></p> <p>Tanggal lahir / akta pendirian</p>
<p>b) NIB <b>11251203.00271</b></p> <p>Letak Tanah <b>GARUNG</b></p>	<p>g) PEMBUKUAN</p> <p align="center"><b>Wonosobo, 04/08/2016</b></p> <p align="center">Kepala Kantor Pertanahan Kabupaten / Kota <b>Wonosobo</b></p> <p align="center">ttd</p>
<p>c) ASAL HAK</p> <p>1. Konversi</p> <p>2. Pemberian Hak</p> <p>3. Pemecahan / Pemisahan / Penggabungan bidang</p>	<p><b>AGUS SUPRIJANTO, SH</b></p> <p>NIP <b>19600827 198503 1 002</b></p>
<p>d) DASAR PENDAFTARAN</p> <p>1. Daftar Isian 202</p> <p>Tgl.</p> <p>No.</p> <p>2. Surat Keputusan</p> <p>Tgl.</p> <p>No.</p> <p>3. Permohonan Pemecahan / Pemisahan / Penggabungan bidang</p> <p>Tgl. <b>02/06/2022</b></p> <p>No. <b>96051/2022</b></p>	<p>h) PENERBITAN SERTIPIKAT KEDUA</p> <p align="center"><b>Wonosobo, 15 - 06 - 2022</b></p> <p align="center">Kepala Kantor Pertanahan Kabupaten / Kota <b>Wonosobo</b></p> <p align="center"><b>SIYAMTO, A.Ptnh., M.Si.</b></p> <p>NIP <b>19690718 198903 1 003</b></p>
<p>e) SURAT UKUR</p> <p>Tgl. <b>09/06/2022</b></p> <p>No. <b>01124/Garung/2022</b></p> <p>Luas : <b>10.000 M<sup>2</sup></b></p>	<p>i) PENUNJUK</p> <ul style="list-style-type: none"> <li>- Sertipikat pengganti karena blangko rusak. Sebidang tanah pertanian.</li> <li>- Daftar Isian 208 no.8224/BPN/2016</li> <li>- Hak Pakai ini tidak boleh dipergunakan untuk tujuan lain / dialihkan haknya tanpa persetujuan tertulis dari Kepala Kantor Pertanahan Kabupaten Wonosobo.</li> </ul>

ABG219337

DAFTAR ISIAN 207

1	1	•	2	5	•	1	2	•	0	3	•	4	•	0	0	0	4	7
---	---	---	---	---	---	---	---	---	---	---	---	---	---	---	---	---	---	---

NIB : 11251203.00271

# SURAT UKUR

Nomor : 01124/Garung/2022

## SEBIDANG TANAH TERLEKAT DALAM

- Provinsi : **JAWA TENGAH**
- Kabupaten / Kota : **WONOSOBO**
- Kecamatan : **GARUNG**
- Desa / Kelurahan : **GARUNG**
- Peta : **Pendaftaran Nomor Peta Pendaftaran 49.1-36.069-07-9**
- Lembar Kotak : **D5**
- Kadaan Tanah : **Sebidang tanah pertanian**
- Tanda-tanda batas : **Telah terpasang sesuai dengan Peraturan Pemerintah Nomor 24 Tahun 1997 jo Peraturan Menteri Negara Agraria/ Kepala Badan Pertanahan Nasional Nomor 3 Tahun 1997 Pasal 22 Ayat 1.**

Luas : **10.000 m2 (Sepuluh Ribu Meter Persegi)**

Penunjukan dan penetapan batas : **Batas-batas ditunjukkan oleh :**

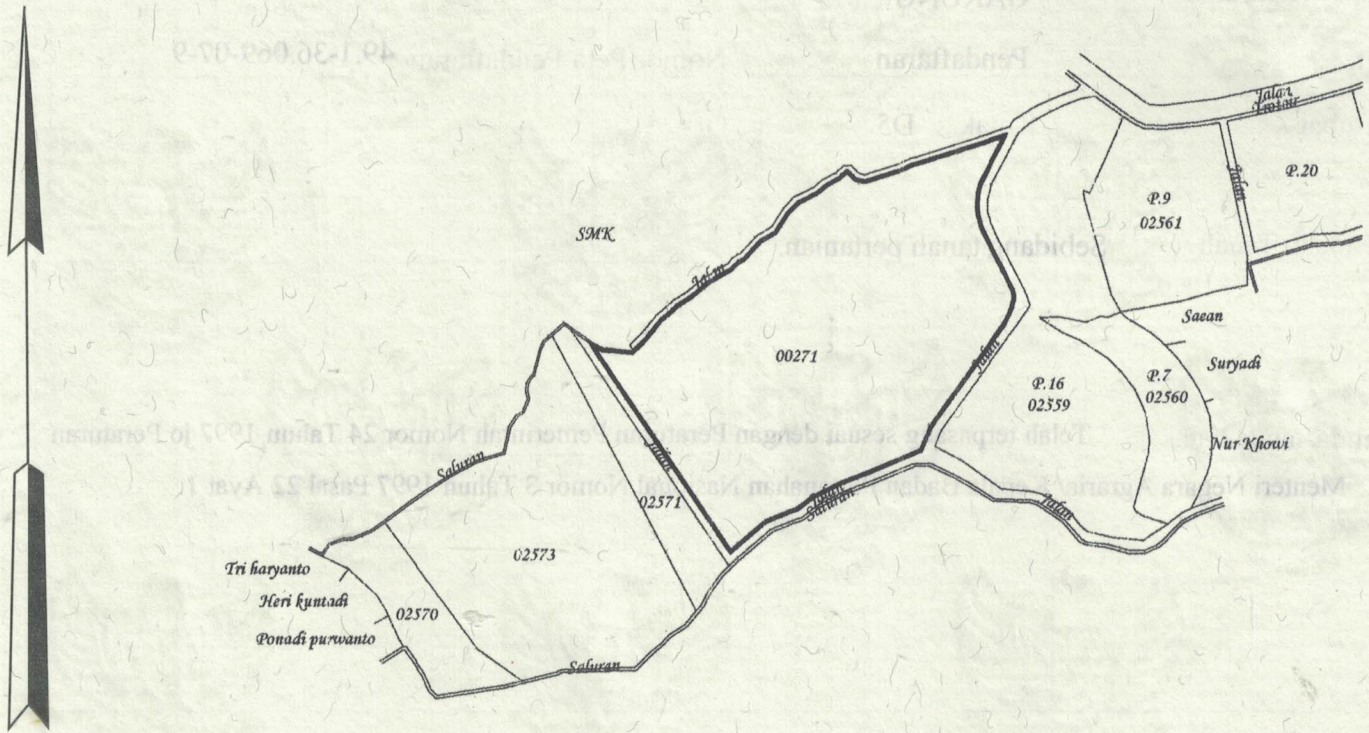
**ONE ANDANG WARDOYO (pemohon/ kuasa pemohon) dan disetujui oleh pihak-pihak berbatasan.**

**Ditetapkan dan diukur oleh Widodo Juniarto, SH.**



2500

SKALA 1 : .....



Koordinat Titik Tengah : X=246361.9090 Y=692973.1977

PENJELASAN : ..... batas tanah ini

