


KEMENTERIAN AGRARIA DAN TATA RUANG / BADAN PERTANAHAN NASIONAL REPUBLIK INDONESIA



SERTIPIKAT (TANDA BUKTI HAK)


KANTOR PERTANAHAN
KABUPATEN / KOTA

WONOSOBO

REC. CARUNG

1	1	•	2	5	•	1	2	•	0	3	•	4	•	0	0	0	0	9
---	---	---	---	---	---	---	---	---	---	---	---	---	---	---	---	---	---	---

KEMENTERIAN AGRARIA DAN TATA RUANG / BADAN PERTANAHAN NASIONAL REPUBLIK INDONESIA



SERTIPIKAT

HAK : **PAKAI** No. **00009**

PROVINSI : **JAWA TENGAH**

KABUPATEN / KOTA : **WONOSOBO**

KECAMATAN : **GARUNG**

DESA / KELURAHAN : **GARUNG**

DAFTAR ISIAN 307
No. **50409 / 2022**

DAFTAR ISIAN 208
No. **241241 / 2022**


**KANTOR PERTANAHAN
KABUPATEN / KOTA
WONOSOBO**

1 1 • 2 5 • 1 2 • 0 3 • 4 • 0 0 0 0 9

PENDAFTARAN - PERTAMA

Halaman :

<p>a) HAK : PAKAI No. : 00009 Desa/ Kel : GARUNG Tgl. berakhirnya hak : Untuk jangka waktu selama dipergunakan</p>	<p>f) NAMA PEMEGANG HAK BENGKOK CARIK DESA GARUNG Tanggal lahir / akta pendirian</p>
<p>b) NIB 11251203.02561 Letak Tanah GARUNG</p>	<p>g) PEMBUKUAN Wonosobo, 29/01/1980 Kepala Kantor Pertanahan Kabupaten / Kota Wonosobo</p>
<p>c) ASAL HAK 1. Konversi 2. Pemberian Hak 3. Pemecahan / Pemisahan / Penggabungan bidang</p>	<p>ttd P.B. SOETARDI, BA NIP 010 024 600</p>
<p>d) DASAR PENDAFTARAN 1. Daftar Isian 202 Tgl. No. 2. Surat Keputusan Tgl. No. 3. Permohonan Pemecahan / Pemisahan / Penggabungan bidang Tgl. 02/06/2022 No. 96121/2022</p>	<p>h) PENERBITAN SERTIPIKAT KEDUA Wonosobo, 15 - 06 - 2022 Kepala Kantor Pertanahan Kabupaten / Kota Wonosobo</p>
<p>e) SURAT UKUR Tgl. 09/06/2022 No. 01125/Garung/2022 Luas : 2.600 M²</p>	<p>SIYAMTO, A.Ptnh., M.Si. NIP 19690718 198903 1 003</p>
<p>i) PENUNJUK - Sertipikat pengganti karena blangko lama. Sebidang tanah C.1003 P.21 S.I. - Warkah No.7/208/1980 - Hak Pakai ini tidak boleh dipergunakan untuk tujuan lain / dialihkan haknya tanpa persetujuan tertulis dari Kepala Kantor Pertanahan Kabupaten Wonosobo.</p>	



ABG219336

DAFTAR ISIAN 207

1 1 • 2 5 • 1 2 • 0 3 • 4 • 0 0 0 0 9

NIB : 11251203.02561

SURAT UKUR

Nomor : 01125/Garung/2022

SEBIDANG TANAH TERLETAK DALAM

Provinsi : **JAWA TENGAH**
 Kabupaten / Kota : **WONOSOBO**
 Kecamatan : **GARUNG**
 Desa / Kelurahan : **GARUNG**
 Peta : **Pendaftaran** Nomor Peta Pendaftaran : **49.1-36.069-11-3**
 Lembar : **Kotak : E1**

Keadaan Tanah : **Sebidang tanah pekarangan diatasnya berdiri bangunan.**

Tanda-tanda batas : **Telah terpasang sesuai dengan Peraturan Pemerintah Nomor 24 Tahun 1997 jo Peraturan Menteri Negara Agraria/ Kepala Badan Pertanahan Nasional Nomor 3 Tahun 1997 Pasal 22 Ayat 1.**

Luas : **2.600 m2 (Dua Ribu Enam Ratus Meter Persegi)**

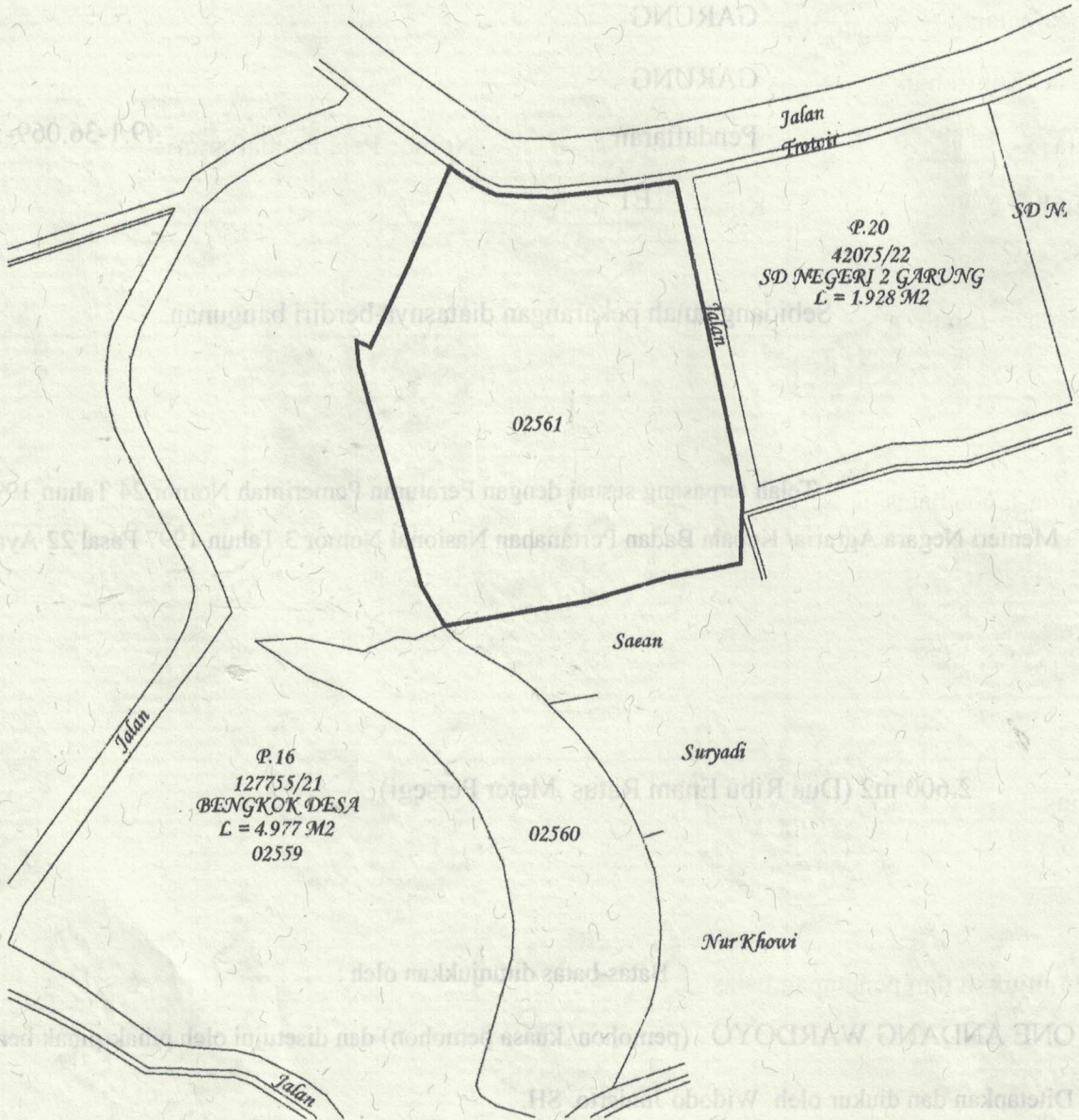
Penunjukan dan penetapan batas : **Batas-batas ditunjukkan oleh :**
ONE ANDANG WARDOYO (pemohon/ kuasa pemohon) dan disetujui oleh pihak-pihak berbatasan.
Ditetapkan dan diukur oleh Widodo Juniarto, SH.



1000


SKALA 1 :

.....



Koordinat Titik Tengah : X=246482.4711 Y=693015.1852

PENJELASAN :



batas tanah ini

