

DEPARTEMEN DALAM NEGERI



S E R T I P I K A T

(TANDA BUKTI HAK)



DEPARTEMEN DALAM NEGERI



S E R T I P I K A T

(TANDA BUKTI HAK)

BUKU-TANAH: DESA: G A R U N G. ✓

HAK: PAKAI. No. 15. ✓

68 SURAT-UKUR: NO. 369 TAHUN 1989

4541813

KANTOR SUB-DIREKTORAT AGRARIA
KABUPATEN/KOTAMADYA

WONOSOBO. ✓

DEPARTEMEN DALAM NEGERI



BUKU TANAH

PROPINSI : JAWA TENGAH. ✓

KABUPATEN/KOTAMADYA : WONOSOBO. ✓

KECAMATAN : GARUNG. ✓

DESA : GARUNG. ✓

BIAYA 500,- ✓
Rp.

DAFTAR PENGHASILAN
No. 324/E /19 80. ✓

4541813



KANTOR SUB-DIREKTORAT AGRARIA
KABUPATEN/KOTAMADYA

: DATI II WONOSOBO. ✓

2023 / 301 / 1980

PENDAFTARAN-PERTAMA

Halaman :

<p>a) HAK : PAKAI. ✓</p> <p>No. : 15. ✓</p> <p>Desa : GARUNG. ✓</p>	<p>f) NAMA PEMEGANG HAK = PEMERINTAH DAERAH TINGKAT II KABUPATEN WONOSOBO = ✓ ✓</p>										
<p>b) NAMA JALAN/PERSIL</p>											
<p>c) ASAL PERSIL</p> <p>1. Konversi</p> <p>2. Pemberian hak Pakai ✓</p> <p>3. Pemisahan dari</p> <p>4. Penggabungan ✓</p>	<p>g) PENDAFTARAN Wonosobo. Tgl. 13 - 9 - 1980. ✓</p> <p>A.n. BUPATI/WALIKOTA/KDH Tk. II. Wonosobo. Kantor Kepala Sub-Direktorat Agraria</p> <p>u.b. Kepala Seksi Pendaftaran Tanah</p> <p style="text-align: center;">ttd.</p> <p>(MUBAIDI NGIZOM B.Sc),- NIP.010051725. ✓</p> <p>A.n. BUPATI/WALIKOTA/KDH Tk. II. Wonosobo. Kantor Kepala Sub-Direktorat Agraria</p> <p style="text-align: center;">ttd.</p> <p>(P.B. SOETARDI BA),- NIP.010024600. ✓</p>										
<p>Dasar</p> <p>d) SURAT KEPUTUSAN Gubernur Kepala Daerah Propinsi Jawa - Tengah Tgl. 13 - 5 - 1980. Tgl. No. SK. DA. II/HP/102/ 1980.</p> <p>Ganti rugi/uang wajib</p> <p>Lamanya hak berlaku</p> <p>Berakhir</p>	<p>h) PENGELUARAN SERTIPIKAT Wonosobo. Tgl. 13 - 9 - 1980.</p> <p>A.n. BUPATI/WALIKOTA/KDH Kantor Kepala Sub-Direktorat Agraria</p> <p>u.b. Kepala Seksi Pendaftaran Tanah</p> <p style="text-align: center;">An. Bupati Kepala Daerah Tk. II. Wonosobo Kepala Kantor Agraria.</p> <div style="display: flex; justify-content: space-around; align-items: center;">   </div> <p>(MUBAIDI NGIZOM B.Sc),- (P.B. SOETARDI BA),- NIP.010051725. NIP.010024600. ✓</p>										
	<p>i) PENUNJUK Warkah No: 176/208/1980. ✓</p>										
<p>Ge</p> <p>e) SURAT UKUR/URAIAN BATAS</p> <p>No: 569/1980</p> <p>Luas: ± 10.330 m²</p>	<p>j) CATATAN MENGENAI PAJAK</p> <table border="1" style="width: 100%; border-collapse: collapse;"> <thead> <tr> <th style="width: 15%;">Tahun</th> <th style="width: 15%;">Besarnya</th> <th style="width: 15%;">Tambahan</th> <th style="width: 15%;">Pengurangan</th> <th style="width: 40%;">Catatan</th> </tr> </thead> <tbody> <tr> <td> </td> <td> </td> <td> </td> <td> </td> <td> </td> </tr> </tbody> </table>	Tahun	Besarnya	Tambahan	Pengurangan	Catatan					
Tahun	Besarnya	Tambahan	Pengurangan	Catatan							

Nomor hak : P-15

4541813

Nomor :569..... /19 79..

SURAT UKUR G - S.

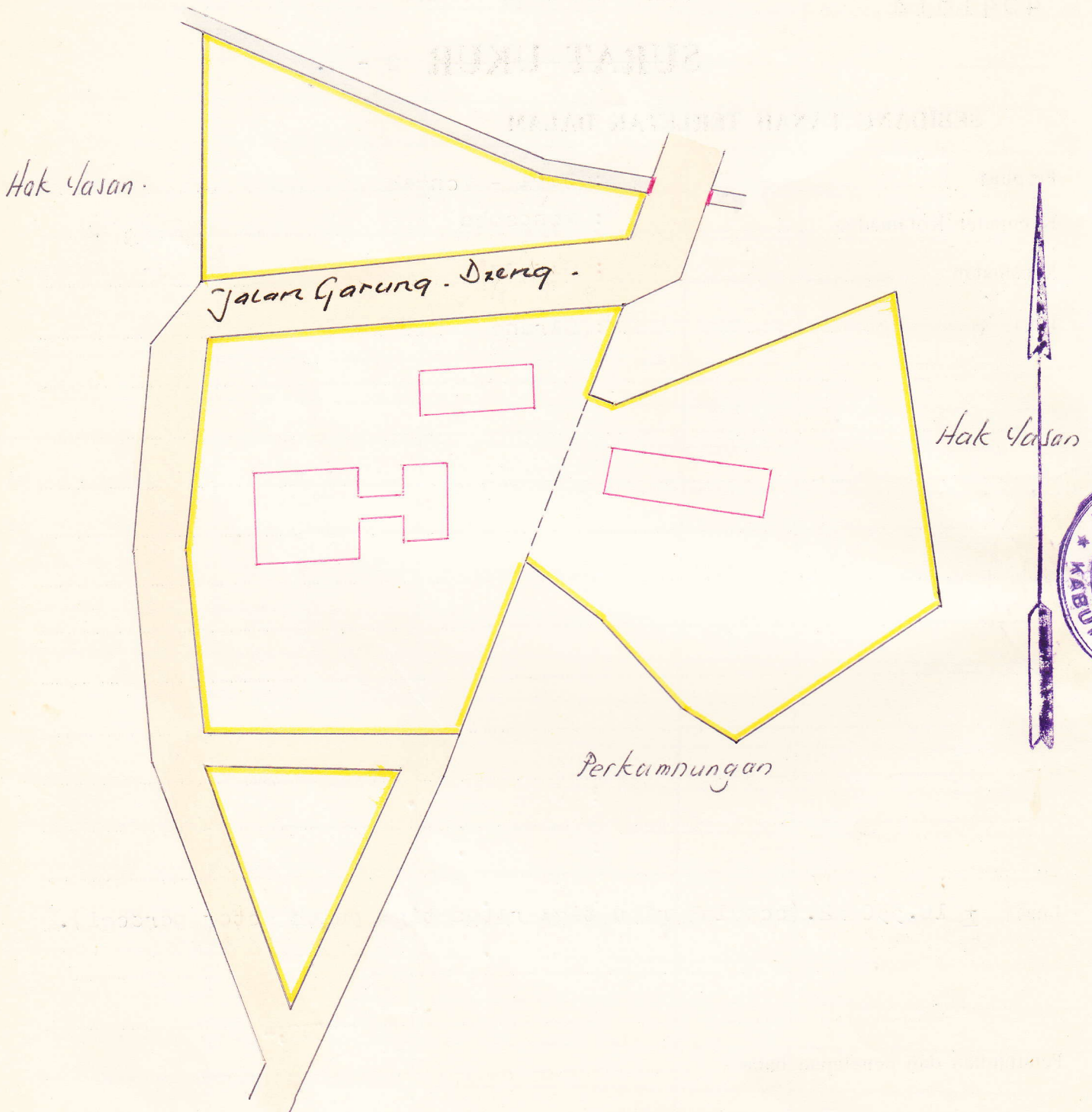
SEBIDANG TANAH TERLETAK DALAM


Propinsi : Jawa - Tengah.....
Kabupaten/Kotamadya : Wonorejo.....
Kecamatan : Garung.....
Desa : Garung.....

Luas : ± 10.330 m² (sepuluh ribu tiga ratus tiga puluh meter persegi).

Penunjukan dan penetapan batas :

PERBANDINGAN 1 : 1000



PENJELASAN :  batas tanah ini

Hal lain-lain :

.....

.....


.....

.....

.....

Untuk sertipikat

Wonosobo, tgl. 13 - 9 - 1980.
 Kepala Sub-Direktorat Agraria
 Kabupaten/KotamadyaWonosobo.....
 ub.
 Kepala Seksi Pendaftaran Tanah,




(MUBAIDI...NGIZOM...B) Sc.)
 NIP. 010051725

Wonosobo, tgl. 1 - 6 - 1979.
 Kepala Sub-Direktorat Agraria
 Kabupaten/KotamadyaWonosobo.....
 ub.
 Kepala Seksi Pendaftaran Tanah,

ttg.

(MUBAIDI...NGIZOM...B) Sc.)
 NIP. 010051725

Lihat surat ukur Penggabung Nomor /19 Nomor hak:
Pengganti

DIKELUARKAN SURAT UKUR		Luas	Nomor hak	Sisa luas
Tanggal	Nomor			

Sisanya diuraikan dalam surat-ukur Nomor : /19 Nomor hak :