


# KEMENTERIAN AGRARIA DAN TATA RUANG / BADAN PERTANAHAN NASIONAL REPUBLIK INDONESIA




## SERTIPIKAT (TANDA BUKTI HAK)

KANTOR PERTANAHAN  
KABUPATEN / KOTA

WONOSOBO

1 1 • 2 5 • 0 5 • 0 6 • 4 • 0 0 0 6 1

# KEMENTERIAN AGRARIA DAN TATA RUANG / BADAN PERTANAHAN NASIONAL REPUBLIK INDONESIA



## SERTIPIKAT

HAK : PAKAI No. 00061

PROVINSI : JAWA TENGAH

KABUPATEN / KOTA : WONOSOBO

KECAMATAN : LEKSONO

DESA / KELURAHAN : LEKSONO

KANTOR PERTANAHAN  
KABUPATEN / KOTA  
WONOSOBO

DAFTAR ISIAN 307  
No. 50496 / 2023  
DAFTAR ISIAN 208  
No. 24573 / 2023

11 • 25 • 05 • 06 • 4 • 00061

**PENDAFTARAN - PERTAMA**

Halaman :

<p>a) HAK : <b>PAKAI</b>                  No. : <b>00061</b>                  Desa / Kel : <b>LEKSONO</b>                  Tgl. berakhirnya hak :                  Untuk jangka waktu selama dipergunakan</p>	<p>f) NAMA PEMEGANG HAK  <b>PEMERINTAH KABUPATEN WONOSOBO</b>                  Tanggal lahir / akta pendirian</p>
<p>b) NIB <b>11250506.03203</b>                  Letak Tanah  <b>LEKSONO</b></p>	
<p>c) ASAL HAK                  1. <b>Konversi</b>                  2. <b>Pemberian Hak dari Tanah Negara Aset Pemerintah Kabupaten Wonosobo</b>                  3. <b>Pemecahan / Pemisahan / Penggabungan bidang</b></p>	<p>g) PEMBUKUAN  <b>Wonosobo, 13-07-2023</b>                  Kepala Kantor Pertanahan                  Kabupaten / Kota  <b>Wonosobo</b>                  tt  <b>AGUNG BASUKI, S.ST., M.H.</b>                  NIP <b>19770728 199803 1 005</b></p>
<p>d) DASAR PENDAFTARAN                  1. <b>Daftar Isian 202</b>                  Tgl.                  No.                  2. <b>Surat Keputusan Kakantah</b>                  Tgl. <b>07/07/2023</b> <b>Kab Wonosobo</b>                  No. <b>163/HP/BPN-11.25/VII/2023</b>                  3. <b>Permohonan Pemecahan / Pemisahan / Penggabungan bidang</b>                  Tgl.                  No.</p>	<p>h) PENERBITAN SERTIPIKAT  <b>Wonosobo, 13-07-2023</b>                  Kepala Kantor Pertanahan                  Kabupaten / Kota  <b>Wonosobo</b></p>
<p>e) SURAT UKUR                  Tgl. <b>12/07/2023</b>                  No. <b>01488/Leksono/2023</b>                  Luas : <b>1.807 M<sup>2</sup></b></p>	<p><b>AGUNG BASUKI, S.ST., M.H.</b>                  NIP <b>19770728 199803 1 005</b></p>
<p>i) PENUNJUK                  - <b>Dipergunakan untuk Jalan.</b>                  - <b>Hak Pakai ini tidak boleh dipergunakan untuk tujuan lain / dialihkan haknya tanpa persetujuan tertulis dari Kepala Kantor Pertanahan Kabupaten Wonosobo.</b></p>	

ABM414302

DAFTAR ISIAN 207

1	1	•	2	5	•	0	5	•	0	6	•	4	•	0	0	0	6	1
---	---	---	---	---	---	---	---	---	---	---	---	---	---	---	---	---	---	---

NIB : 11250506.03203

# SURAT UKUR

Nomor : 01488/Leksono/2023

## SEBIDANG TANAH TERLETAK DALAM

Provinsi : **JAWA TENGAH**

Kabupaten / Kota : **WONOSOBO**

Kecamatan : **LEKSONO**

Desa / Kelurahan : **LEKSONO**

Peta : Pendaftaran Nomor Peta Pendaftaran : **49.1-35.067-07**

Lembar : Kotak : **B3**

Keadaan Tanah : **Sebidang tanah dipergunakan untuk jalan.**

Tanda-tanda batas : **Telah terpasang sesuai dengan Peraturan Pemerintah Nomor 24 Tahun 1997 jo Peraturan**

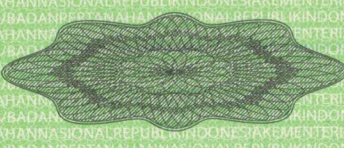
**Menteri Negara Agraria/ Kepala Badan Pertanahan Nasional Nomor 3 Tahun 1997 Pasal 22 Ayat 1.**

Luas : **1.807 m2 (Seribu Delapan Ratus Tujuh Meter Persegi)**

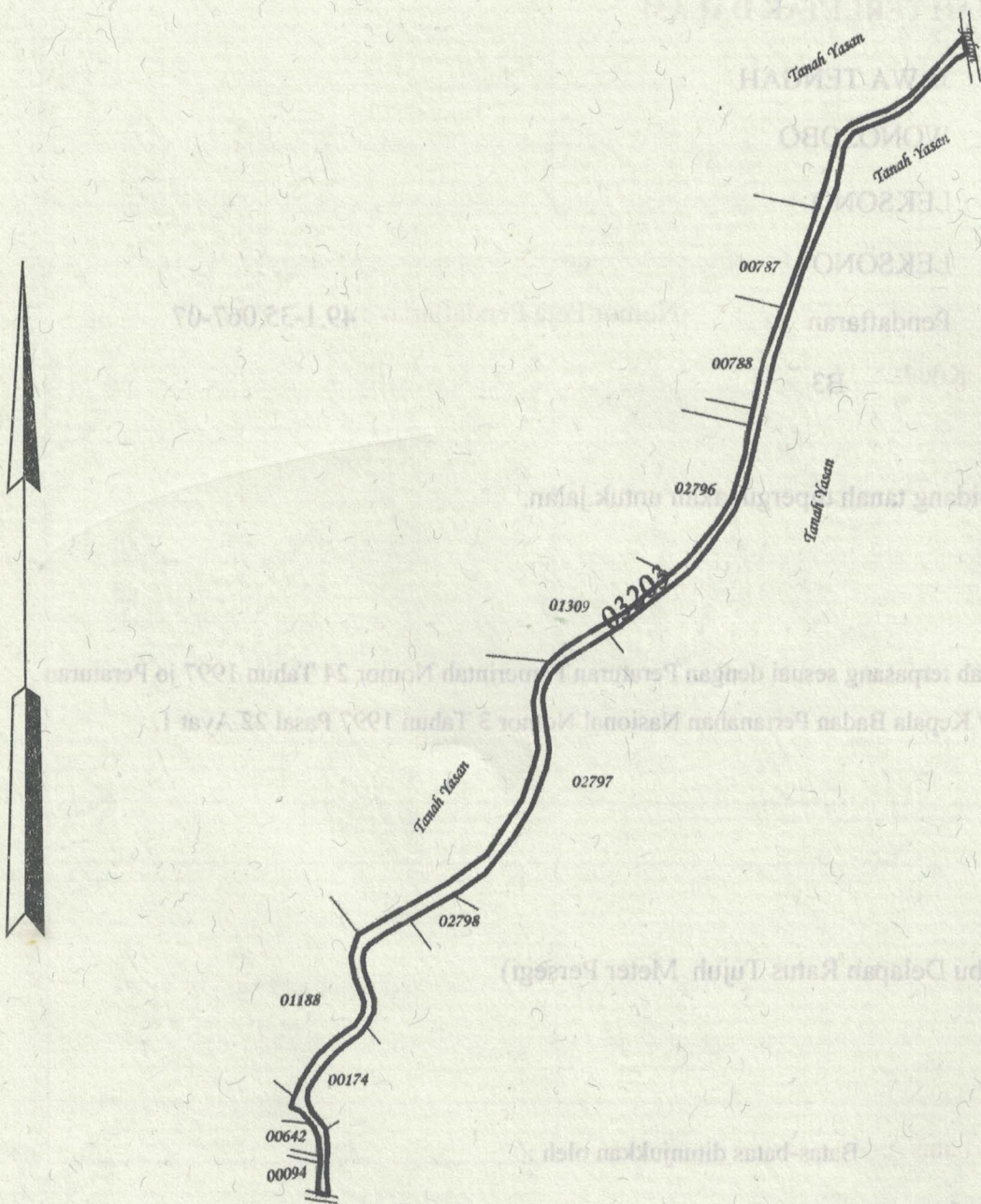
Penunjukan dan penetapan batas : **Batas-batas ditunjukkan oleh :**

**ONE ANDANG WARDOYO (pemohon/ kuasa pemohon) dan disetujui oleh pihak-pihak berbatasan**

**Ditetapkan dan diukur oleh Dinta Avrila Pinandita.**



SKALA 1 : ..... 2500



Koordinat Titik Tengah :  $X=239259.3223$   $Y=680190.0018$

PENJELASAN : ..... batas tanah ini

