

KEMENTERIAN AGRARIA DAN TATA RUANG / BADAN PERTANAHAN NASIONAL REPUBLIK INDONESIA




SERTIPIKAT (TANDA BUKTI HAK)

KANTOR PERTANAHAN
KABUPATEN / KOTA

WONOSOBO

1 1 • 2 5 • 0 5 • 0 6 • 4 • 0 0 0 4 7

**KEMENTERIAN AGRARIA DAN TATA RUANG /
BADAN PERTANAHAN NASIONAL
REPUBLIK INDONESIA**



SERTIPIKAT

HAK : PAKAI No. 00047

PROVINSI : JAWA TENGAH

KABUPATEN / KOTA : WONOSOBO

KECAMATAN : LEKSONO

DESA / KELURAHAN : LEKSONO

**KANTOR PERTANAHAN
KABUPATEN / KOTA
WONOSOBO**

**DAFTAR ISIAN 307
No. 74715 / 2020**


**DAFTAR ISIAN 208
No. 37116 / 2020**

1 1 • 2 5 • 0 5 • 0 6 • 4 • 0 0 0 4 7

PENDAFTARAN - PERTAMA

Halaman :

| | |
|--|--|
| <p>a) HAK : PAKAI</p> <p>No. : 00047</p> <p>Desa / Kel : LEKSONO</p> <p>Tgl. berakhirnya hak : Untuk jangka waktu selama dipergunakan</p> | <p>d) NAMA PEMEGANG HAK</p> <p>PEMERINTAH KABUPATEN WONOSOBO</p> <p>Tanggal lahir / akta pendirian</p> |
| <p>b) NIB 11250506.02453</p> <p>Letak Tanah LEKSONO</p> | <p>g) PEMBUKUAN</p> <p>Wonosobo, 23/12/2020</p> <p>Kepala Kantor Pertanahan Kabupaten / Kota Wonosobo</p> |
| <p>c) ASAL HAK</p> <p>1. Konversi</p> <p>2. Pemberian Hak dari Tanah Negara Aset Pemerintah Kabupaten Wonosobo.</p> <p>3. Pemecahan / Pemisahan Penggabungan bidang</p> | <p>h) PENERBITAN SERTIPIKAT</p> <p>BUDIONO, A.Ptnh., M.H.</p> <p>NIP 19700402 198903 1 003</p> <p>Wonosobo, 23/12/2020</p> <p>Kepala Kantor Pertanahan Kabupaten / Kota Wonosobo</p> |
| <p>d) DASAR PENDAFTARAN</p> <p>1. Daftar Isian 2021</p> <p>Tgl. 16/12/2020</p> <p>No. 00366/SKHP/BPN-11.25/XII/2020</p> <p>2. Surat Keputusan Kakantah Kab. Wonosobo</p> <p>3. Permohonan Pemecahan / Pemisahan / Penggabungan bidang</p> <p>Tgl. 23/12/2020</p> <p>No. 00892/Leksono/2020</p> | <p>e) SURAT UKUR</p> <p>Tgl. 23/12/2020</p> <p>No. 00892/Leksono/2020</p> <p>Luas 451 M²</p> |
| <p>i) PENUNJUK</p> <p>- Dipergunakan untuk Jalan Desa</p> | <p>BUDIONO, A.Ptnh., M.H.</p> <p>NIP 19700402 198903 1 003</p> |



AAS309679

1 • 1 • 2 • 5 • 0 • 5 • 0 • 6 • 4 • 0 • 0 • 0 • 4 • 7

DAFTAR ISIAN 207
NIB : 11250506.02453

SURAT UKUR

Nomor : 00892/Leksono/2020

SEBIDANG TANAH TERLETAK DALAM

Provinsi : JAWA TENGAH

Kabupaten / Kota : WONOSOBO

Kecamatan : LEKSONO

Desa / Kelurahan : LEKSONO

Peta : Pendaftaran Nomor Peta Pendaftaran : 49.1-35.067-10-4

Lembar : Kotak EI

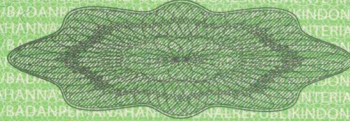
Keadaan Tanah : Sebidang tanah dipergunakan untuk Jalan.

Tanda-tanda batas : Telah terpasang sesuai dengan Peraturan Pemerintah Nomor 24 Tahun 1997 jo Peraturan Menteri Negara Agraria/ Kepala Badan Pertanahan Nasional Nomor 3 Tahun 1997 Pasal 22 Ayat 1.

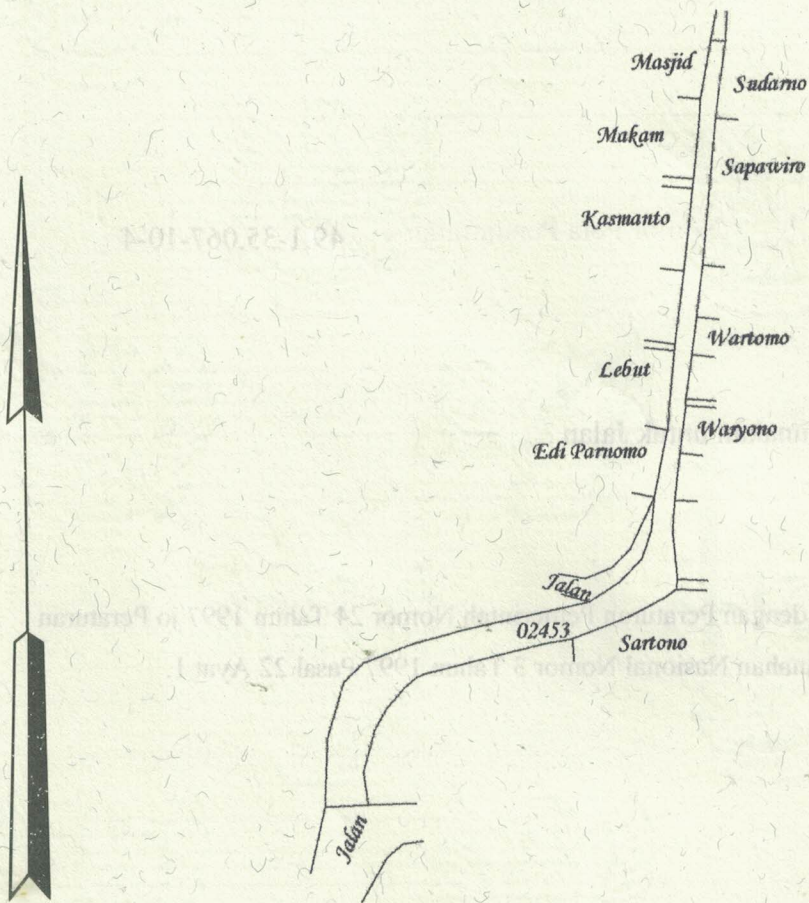
Luas : 451 m2 (Empat Ratus Lima Puluh Satu Meter Persegi)

Penunjukan dan penetapan batas : Batas-batas ditunjukkan oleh : ONE ANDANG WARDOYO (pemohon/ kuasa pemohon) dan disetujui oleh pihak-pihak berbatasan.

Ditetapkan dan diukur oleh Dinta Avrila Pinandita.



SKALA 1 :



Koordinat Titik Tengah : X=237910.1381 Y=681544.1620

PENJELASAN :

batas tanah ini

