

# KEMENTERIAN AGRARIA DAN TATA RUANG / BADAN PERTANAHAN NASIONAL REPUBLIK INDONESIA




## SERTIPIKAT (TANDA BUKTI HAK)

KANTOR PERTANAHAN  
KABUPATEN / KOTA

WONOSOBO

1 1 • 2 5 • 0 5 • 0 6 • 4 • 0 0 0 4 6

# KEMENTERIAN AGRARIA DAN TATA RUANG / BADAN PERTANAHAN NASIONAL REPUBLIK INDONESIA



## SERTIPIKAT

HAK : **PAKAI** No. **00046**

**PROVINSI** : **JAWA TENGAH**

**KABUPATEN / KOTA** : **WONOSOBO**

**KECAMATAN** : **LEKSONO**

**DESA / KELURAHAN** : **LEKSONO**

**KANTOR PERTANAHAN  
KABUPATEN / KOTA**

**WONOSOBO**

DAFTAR ISIAN 307  
No. **74714 / 2020**

DAFTAR ISIAN 208  
No. **37115 / 2020**

1 1 • 2 5 • 0 5 • 0 6 • 4 • 0 0 0 4 6

**PENDAFTARAN - PERTAMA**

Halaman :

<p>a) HAK : <b>PAKAI</b> No. : <b>00046</b> Desa / Kel : <b>LEKSONO</b> Tgl. berakhirnya hak : <b>Untuk jangka waktu selama dipergunakan</b></p>	<p>d) NAMA PEMEGANG HAK <b>PEMERINTAH KABUPATEN WONOSOBO</b> Tanggal lahir / akta pendirian</p>
<p>b) NIB : <b>11250506.02454</b> Letak Tanah <b>LEKSONO</b></p>	<p>g) PEMBUKUAN <b>Wonosobo, 23/12/2020</b> Kepala Kantor Pertanahan Kabupaten / Kota <b>Wonosobo</b></p>
<p>e) ASAL HAK 1. Konversi 2. Pemberian Hak dari Tanah Negara Aset Pemerintah Kabupaten Wonosobo. 3. Pemecahan / Pemisahan / Penggabungan bidang</p>	<p>h) PENERBITAN SERTIPIKAT <b>BUDIONO, A.Ptnh., M.H.</b> NIP. <b>19700402 198903 1 003</b> Kepala Kantor Pertanahan Kabupaten / Kota <b>Wonosobo</b></p>
<p>d) DASAR PENDAFTARAN 1. Daftar Isian 202 Tgl. No. 2. Surat Keputusan <b>Kakantah</b> Tgl. <b>16/12/2020</b> <b>Kab. Wonosobo</b> No. <b>00365/SKHP/BPN-11.25/XII/2020</b> 3. Permohonan Pemecahan / Pemisahan / Penggabungan bidang Tgl. No.</p>	<p>Surat Keterangan Tanah <b>BUDIONO, A.Ptnh., M.H.</b> NIP. <b>19700402 198903 1 003</b></p>
<p>e) SURAT UKUR Tgl. <b>23/12/2020</b> No. <b>00893/Leksono/2020</b> Luas : <b>413 M<sup>2</sup></b></p>	<p>Surat Keterangan Tanah <b>BUDIONO, A.Ptnh., M.H.</b> NIP. <b>19700402 198903 1 003</b></p>
<p>i) PENUNJUK - Dipergunakan untuk Jalan Desa.</p>	<p>Surat Keterangan Tanah <b>BUDIONO, A.Ptnh., M.H.</b> NIP. <b>19700402 198903 1 003</b></p>



AAS309680

DAFTAR ISIAN 207

1 1 • 2 5 • 0 5 • 0 6 • 4 • 0 0 0 4 6

NIB : 11250506.02454

# SURAT UKUR

Nomor : 00893/Leksono/2020

## SEBIDANG TANAH TERLETAK DALAM

Provinsi : **JAWA TENGAH**

Kabupaten / Kota : **WONOSOBO**

Kecamatan : **LEKSONO**

Desa / Kelurahan : **LEKSONO**

Peta : Pendaftaran Nomor Peta Pendaftaran **49.1-35.067-10-4**

Lembar Kotak : **D2**

Keadaan Tanah : **Sebidang tanah dipergunakan untuk jalan**

Tanda-tanda batas : **Telah terpasang sesuai dengan Peraturan Pemerintah Nomor 24 Tahun 1997 jo Peraturan Menteri Negara Agraria/ Kepala Badan Pertanahan Nasional Nomor 3 Tahun 1997 Pasal 22 Ayat 1.**

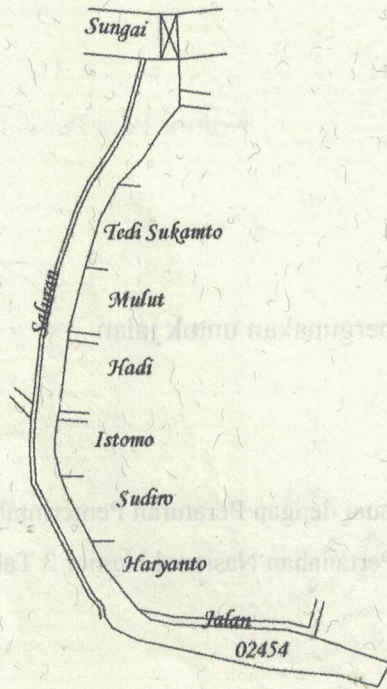

Luas : **413 m2 (Empat Ratus Tiga Belas Meter Persegi)**

Penunjukan dan penetapan batas : **Batas-batas ditunjukkan oleh : ONE ANDANG WARDOYO (pemohon/ kuasa pemohon) dan disetujui oleh pihak-pihak berbatasan.**

**Ditetapkan dan diukur oleh Dinta Avrila Pinandita.**



SKALA 1 : .....



Koordinat Titik Tengah :  $X=237868.6895$   $Y=681564.6795$

PENJELASAN : ..... batas tanah ini

