

KEMENTERIAN AGRARIA DAN TATA RUANG / BADAN PERTANAHAN NASIONAL REPUBLIK INDONESIA




SERTIPIKAT (TANDA BUKTI HAK)

**KANTOR PERTANAHAN
KABUPATEN / KOTA**

WONOSOBO

1	1	•	2	5	•	0	5	•	0	6	•	4	•	0	0	0	5	2
---	---	---	---	---	---	---	---	---	---	---	---	---	---	---	---	---	---	---

KEMENTERIAN AGRARIA DAN TATA RUANG /
BADAN PERTANAHAN NASIONAL
REPUBLIK INDONESIA



SERTIPIKAT

HAK : PAKAI No. 00052

PROVINSI : JAWA TENGAH

KABUPATEN / KOTA : WONOSOBO

KECAMATAN : LEKSONO

DESA / KELURAHAN : LEKSONO

KANTOR PERTANAHAN
KABUPATEN / KOTA
WONOSOBO

DAFTAR ISIAN 307
No. 413 / 2022
DAFTAR ISIAN 208
No. 156 / 2022

1 1 • 2 5 • 0 5 • 0 6 • 4 • 0 0 0 5 2

PENDAFTARAN - PERTAMA

Halaman :

<p>a) HAK : PAKAI No. : 00052 Desa/ Kel : LEKSONO Tgl berakhirnya hak : Untuk jangka waktu selama dipergunakan</p>	<p>f) NAMA PEMEGANG HAK PEMERINTAH KABUPATEN WONOSOBO</p>
<p>b) NIB 11250506.02468 Letak Tanah LEKSONO</p>	<p>Tanggal lahir / akta pendirian</p>
<p>c) ASAL HAK 1. Konversi 2. Pemberian Hak dari Tanah Negara Aset Pemerintah Kabupaten Wonosobo. 3. Pemecahan / Pemisahan / Penggabungan bidang</p>	<p>g) PEMBUKUAN Wonosobo, 07/01/2022 Kepala Kantor Pertanahan Kabupaten / Kota Wonosobo ttd</p>
<p>d) DASAR PENDAFTARAN 1. Daftar Isian 202 Tgl. No. 2. Surat Keputusan Kakantah Tgl. 27/12/2021 Kab. Wonosobo No. 00171/SKHP/BPN-11.25/XII/2021 3. Permohonan Pemecahan / Pemisahan / Penggabungan bidang Tgl. No.</p>	<p>SIYAMTO, A.Ptnh., M.Si. NIP 19690718 198903 1 003 h) PENERBITAN SERTIPIKAT Wonosobo, 07/01/2022 Kepala Kantor Pertanahan Kabupaten / Kota Wonosobo</p>
<p>e) SURAT UKUR Tgl. 05/01/2022 No. 00903/Leksono/2022 Luas : 3.916 M²</p>	<p>SIYAMTO, A.Ptnh., M.Si. NIP 19690718 198903 1 003</p>
<p>i) PENUNJUK - Dipergunakan untuk Sawah. - Hak Pakai ini tidak boleh dipergunakan untuk tujuan lain / dialihkan haknya tanpa persetujuan tertulis dari Kepala Kantor Pertanahan Kabupaten Wonosobo.</p>	<p></p>

1 1 • 2 5 • 0 5 • 0 6 • 4 • 0 0 0 5 2

NIB : 11250506.02468

SURAT UKUR

Nomor : 00903/Leksono/2022

SEBIDANG TANAH TERLETAK DALAM

Provinsi : JAWA TENGAH

Kabupaten / Kota : WONOSOBO

Kecamatan : LEKSONO

Desa / Kelurahan : LEKSONO

Peta : Pendaftaran Nomor Peta Pendaftaran : 49.1-35.067-06-3

Lembar : Kotak : E1

Keadaan Tanah : Sebidang tanah pertanian

Tanda-tanda batas : Telah terpasang sesuai dengan Peraturan Pemerintah Nomor 24 Tahun 1997 jo Peraturan

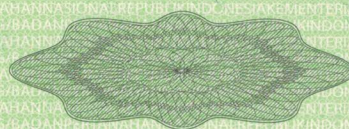
Menteri Negara Agraria/ Kepala Badan Pertanahan Nasional Nomor 3 Tahun 1997 Pasal 22 Ayat 1.

Luas : 3916 m2 (Tiga Ribu Sembilan Ratus Enam belas Meter Persegi)

Penunjukan dan penetapan batas : Batas-batas ditunjukkan oleh :

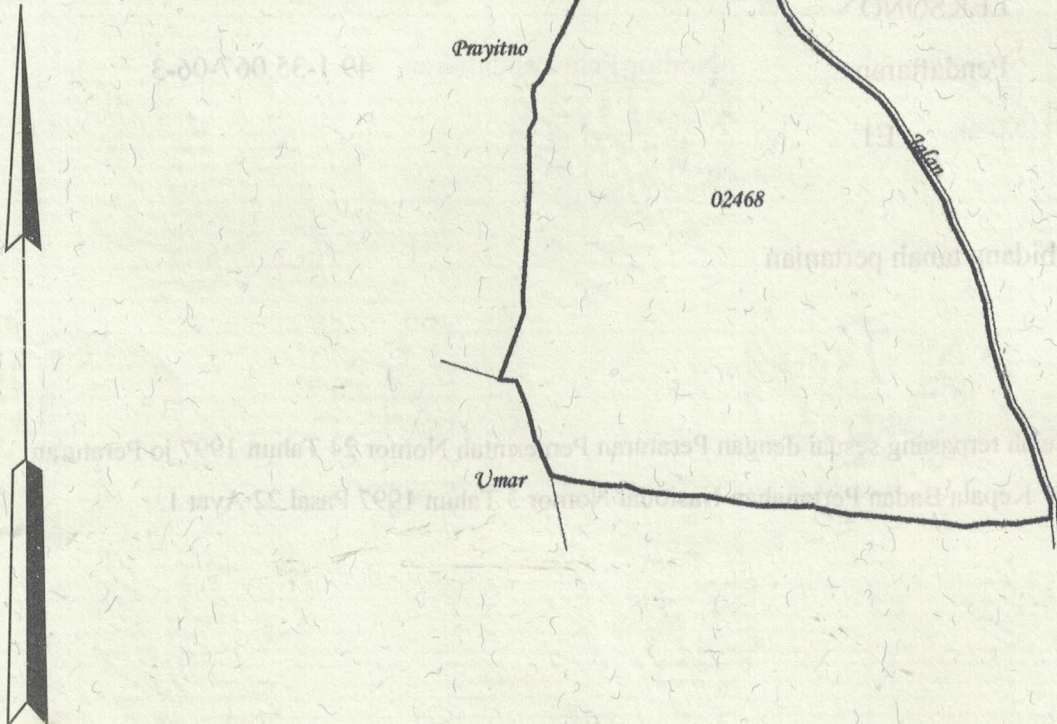
ONE ANDANG WARDOYO (pemohon/ kuasa pemohon) dan disetujui oleh pihak-pihak berbatasan.

Ditetapkan dan diukur oleh Widodo Juniarto, SH



1000

SKALA 1 :



Koordinat Titik Tengah : X=238921.2533 Y=679546.9840

PENJELASAN : batas tanah ini

