

KEMENTERIAN AGRARIA DAN TATA RUANG / BADAN PERTANAHAN NASIONAL REPUBLIK INDONESIA




SERTIPIKAT (TANDA BUKTI HAK)

KANTOR PERTANAHAN
KABUPATEN / KOTA

WONOSOBO

1 1 • 2 5 • 0 5 • 0 6 • 4 • 0 0 0 6 0

KEMENTERIAN AGRARIA DAN TATA RUANG /
BADAN PERTANAHAN NASIONAL
REPUBLIK INDONESIA



SERTIPIKAT

HAK : PAKAI No. 00060

PROVINSI : JAWA TENGAH
KABUPATEN / KOTA : WONOSOBO
KECAMATAN : LEKSONO
DESA / KELURAHAN : LEKSONO

KANTOR PERTANAHAN
KABUPATEN / KOTA
WONOSOBO


DAFTAR ISIAN 307
No. 50405 / 2023
DAFTAR ISIAN 208
No. 24572 / 2023

1 1 • 2 5 • 0 5 • 0 6 • 4 • 0 0 0 6 0

PENDAFTARAN - PERTAMA

Halaman :

<p>a) HAK : PAKAI No. : 00060 Desa / Kel : LEKSONO Tgl. berakhirnya hak : Untuk jangka waktu selama dipergunakan</p>	<p>f) NAMA PEMEGANG HAK PEMERINTAH KABUPATEN WONOSOBO Tanggal lahir / akta pendirian</p>
<p>b) NIB 11250506.03205 Letak Tanah LEKSONO</p>	<p>g) PEMBUKUAN Wonosobo, 13-07-2023 Kepala Kantor Pertanahan Kabupaten / Kota Wonosobo ttd</p>
<p>c) ASAL HAK 1. Konversi 2. Pemberian Hak dari Tanah Negara Aset Pemerintah Kabupaten Wonosobo 3. Pemecahan / Pemisahan / Penggabungan bidang</p>	<p>h) PENERBITAN SERTIPIKAT Wonosobo, 13-07-2023 Kepala Kantor Pertanahan Kabupaten / Kota Wonosobo ttd</p>
<p>d) DASAR PENDAFTARAN 1. Daftar Isian 202 Tgl. No. 2. Surat Keputusan Kakantah Tgl. 07/07/2023 Kab. Wonosobo No. 162/HP/BPN-11.25/VII/2023 3. Permohonan Pemecahan / Pemisahan / Penggabungan bidang Tgl. No.</p>	<p>AGUNG BASUKI, S.ST., M.H.... NIP 19770728 199803 1 005</p>
<p>e) SURAT UKUR Tgl. 12/07/2023 No. 01487/Leksono/2023 Luas : 1.620 M²</p>	<p>AGUNG BASUKI, S.ST., M.H.... NIP 19770728 199803 1 005</p>
<p>i) PENUNJUK - Dipergunakan untuk Jalan. - Hak Pakai ini tidak boleh dipergunakan untuk tujuan lain / dialihkan haknya tanpa persetujuan tertulis dari Kepala Kantor Pertanahan Kabupaten Wonosobo.</p>	



1 1 • 2 5 • 0 5 • 0 6 • 4 • 0 0 0 6 0

NIB : 11250506.03205

SURAT UKUR

Nomor : 01487/Leksono/2023

SEBIDANG TANAH TERLETAK DALAM

Provinsi : **JAWA TENGAH**

Kabupaten / Kota : **WONOSOBO**

Kecamatan : **LEKSONO**

Desa / Kelurahan : **LEKSONO**

Peta : **Pendaftaran** Nomor Peta Pendaftaran : **49.1-35.067-06-5**

Lembar : **Kotak : B1**

Keadaan Tanah : **Sebidang tanah dipergunakan untuk Jalan**

Tanda-tanda batas : **Telah terpasang sesuai dengan Peraturan Pemerintah Nomor 24 Tahun 1997 jo Peraturan**

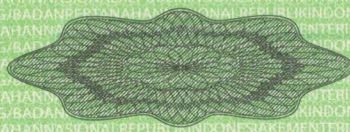
Menteri Negara Agraria/ Kepala Badan Pertanahan Nasional Nomor 3 Tahun 1997 Pasal 22 Ayat 1.

Luas : **1.620 m2 (Seribu Enam Ratus Dua Puluh Meter Persegi)**

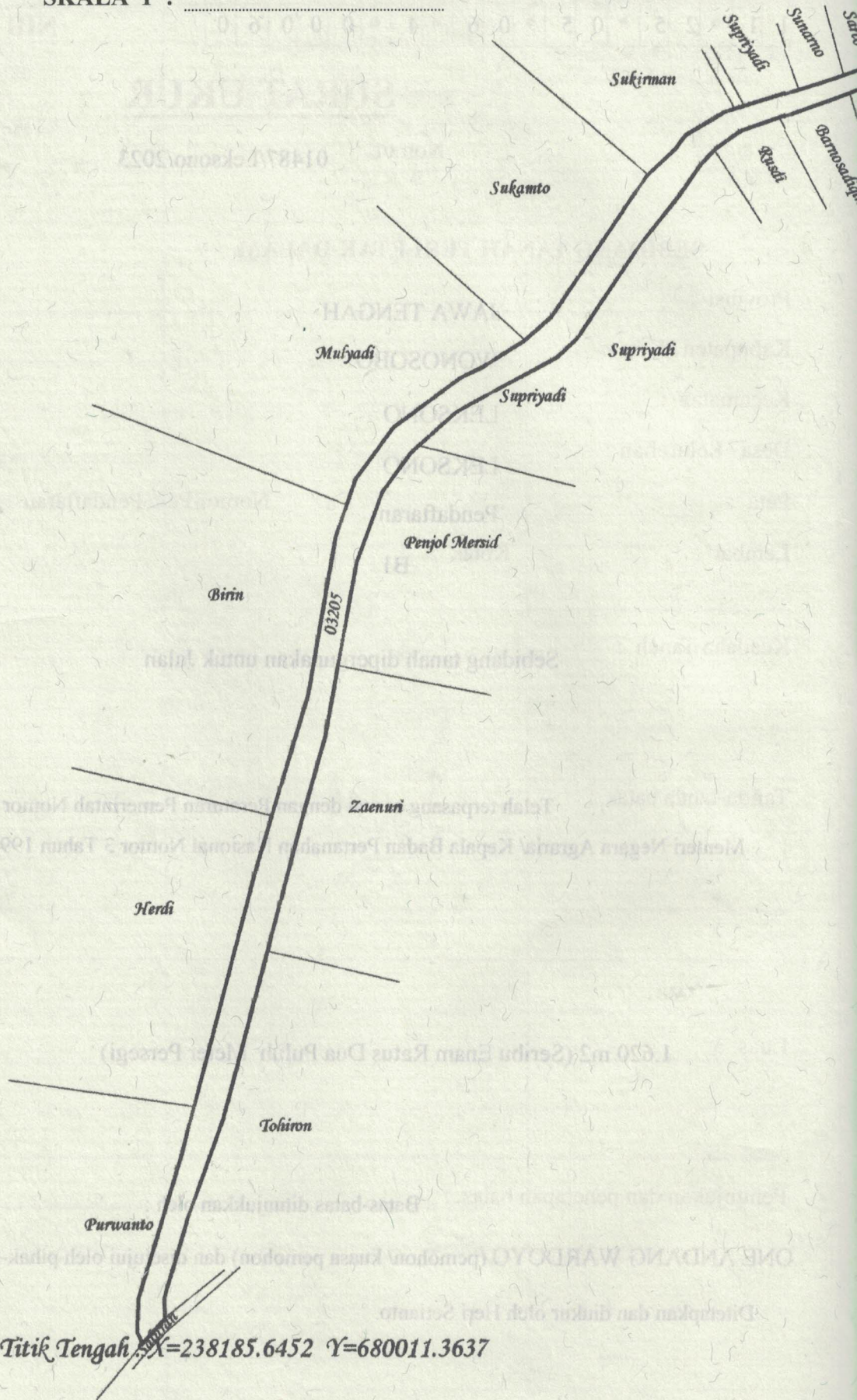
Penunjukan dan penetapan batas : **Batas-batas ditunjukkan oleh :**

ONE ANDANG WARDOYO (pemohon/ kuasa pemohon) dan disetujui oleh pihak-pihak berbatasan.


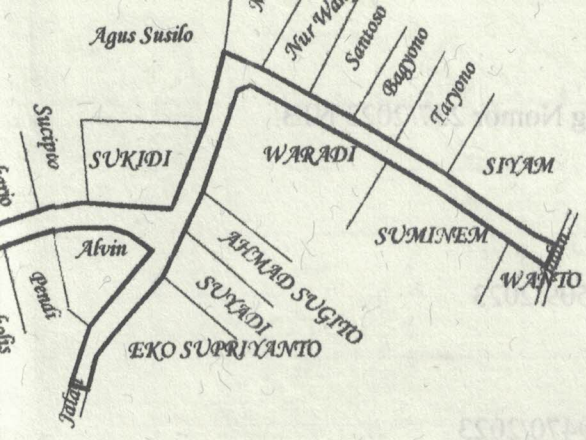
Ditetapkan dan diukur oleh Heri Setianto.



SKALA 1 : 1000



PENJELASAN : batas tanah ini



SARTONO ALAM MM
19870219802101

ACUNG BASUKI S.T. M.H.
1957028 198003 1 002

