

KEMENTERIAN AGRARIA DAN TATA RUANG / BADAN PERTANAHAN NASIONAL REPUBLIK INDONESIA




SERTIPIKAT (TANDA BUKTI HAK)

KANTOR PERTANAHAN
KABUPATEN / KOTA

WONOSOBO

1	1	•	2	5	•	0	5	•	0	6	•	4	•	0	0	0	5	9
---	---	---	---	---	---	---	---	---	---	---	---	---	---	---	---	---	---	---

KEMENTERIAN AGRARIA DAN TATA RUANG / BADAN PERTANAHAN NASIONAL REPUBLIC INDONESIA



SERTIPIKAT

HAK : **PAKAWAN** No. **00059**

PROVINSI : **JAWA TENGAH**

KABUPATEN / KOTA : **WONOSOBO**

KECAMATAN : **LEKSONO**

DESA / KELURAHAN : **LEKSONO**



**KANTOR PERTANAHAN
KABUPATEN / KOTA
WONOSOBO**

DAFTAR ISIAN 307
No. **50494 / 2023**
DAFTAR ISIAN 208
No. **24571 / 2023**

1 1 • 2 5 • 0 5 • 0 6 • 4 • 0 0 0 5 9

PENDAFTARAN - PERTAMA

Halaman :

<p>a) HAK : PAKAI No. : 00059 Desa / Kel : LEKSONO Tgl. berakhirnya hak : Untuk jangka waktu selama dipergunakan</p>	<p>f) NAMA PEMEGANG HAK PEMERINTAH KABUPATEN WONOSOBO Tanggal lahir / akta pendirian</p>
<p>b) NIB 11250506.03204 Letak Tanah LEKSONO</p>	
<p>c) ASAL HAK 1. Konversi 2. Pemberian Hak dari Tanah Negara Aset Pemerintah Kabupaten Wonosobo 3. Pemecahan / Pemisahan / Penggabungan bidang</p>	<p>g) PEMBUKUAN Wonosobo, 13-07-2023 Kepala Kantor Pertanahan Kabupaten / Kota Wonosobo ttd  AGUNG BASUKI, S.S.T., M.H. NIP 19770728 199803 1 005</p>
<p>d) DASAR PENDAFTARAN 1. Daftar Isian 202 Tgl. No. 2. Surat Keputusan Tgl. 07/07/2023 No. 164/HP/BPN-11.25/VII/2023 3. Permohonan Pemecahan / Pemisahan / Penggabungan bidang Tgl. No.</p>	<p>h) PENERBITAN SERTIPIKAT Wonosobo, 13-07-2023 Kepala Kantor Pertanahan Kabupaten / Kota Wonosobo  AGUNG BASUKI, S.S.T., M.H. NIP 19770728 199803 1 005</p>
<p>e) SURAT UKUR Tgl. 12/07/2023 No. 01486/Leksono/2023 Luas : 538 M²</p>	
<p>i) PENUNJUK - Dipergunakan untuk Jalan. - Hak Pakai ini tidak boleh dipergunakan untuk tujuan lain / dialihkan haknya tanpa persetujuan tertulis dari Kepala Kantor Pertanahan Kabupaten Wonosobo.</p>	

ABM414301

DAFTAR ISI 207

1	1	2	5	0	5	0	6	4	0	0	0	5	9
---	---	---	---	---	---	---	---	---	---	---	---	---	---

NIB : 11250506.03204

SURAT UKUR

Nomor : 01486/Leksono/2023

SEBIDANG TANAH TERLETAK DALAM

Provinsi : JAWA TENGAH

Kabupaten / Kota : WONOSOBO

Kecamatan : LEKSONO

Desa / Kelurahan : LEKSONO

Peta : Pendaftaran Nomor Peta Pendaftaran : 49 1-35 067-06-2

Lembar : Kotak : B4

Keadaan Tanah : Sebidang tanah dipergunakan untuk jalan

Tanda-tanda batas : Telah terpasang sesuai dengan Peraturan Pemerintah Nomor 24 Tahun 1997 jo Peraturan Menteri Negara Agraria/ Kepala Badan Pertanahan Nasional Nomor 3 Tahun 1997 Pasal 22 Ayat 1.

Luas : 538 m2 (Lima Ratus Tiga Puluh Delapan Meter Persegi)

Penunjukan dan penetapan batas : Batas-batas ditunjukkan oleh :

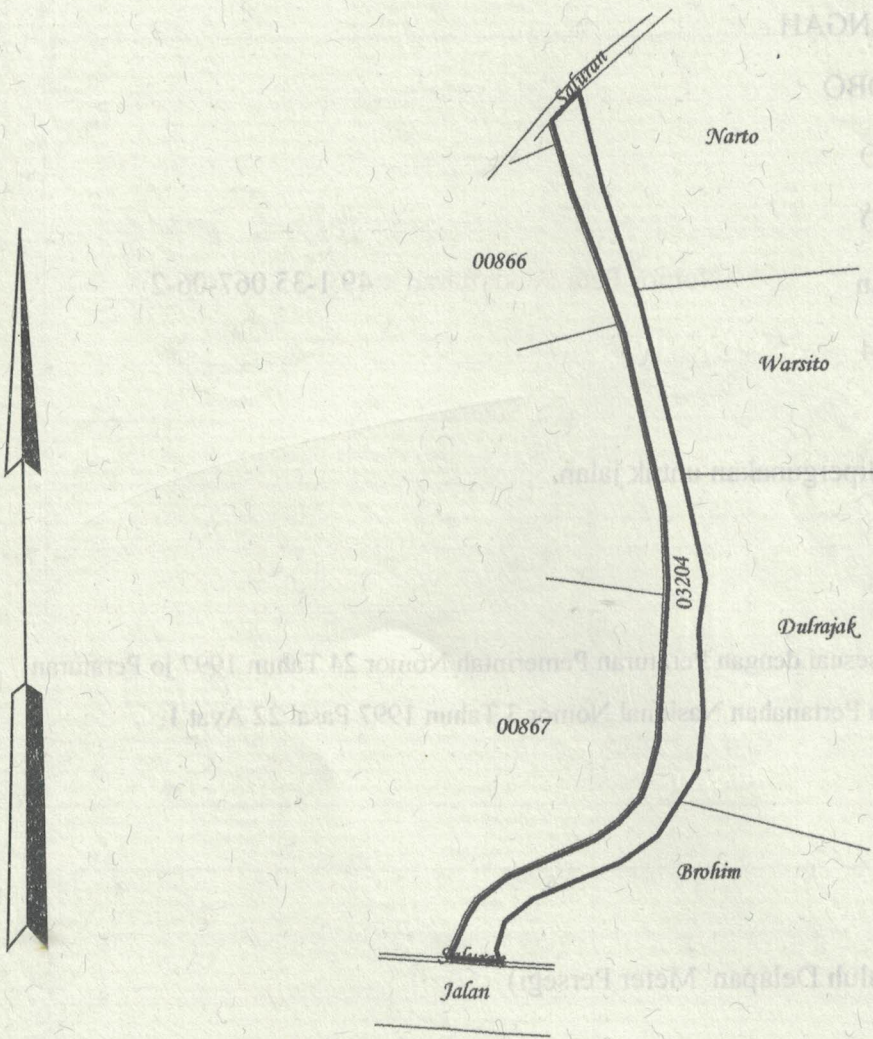
ONE ANDANG WARDOYO (pemohon/ kuasa pemohon) dan disetujui oleh pihak-pihak berbatasan.

Ditetapkan dan diukur oleh Heri Setianto.



1000

SKALA 1 :



Koordinat Titik Tengah : $X=238171.4103$ $Y=679825.0954$

PENJELASAN : batas tanah ini

