

KEMENTERIAN AGRARIA DAN TATA RUANG / BADAN PERTANAHAN NASIONAL REPUBLIK INDONESIA




SERTIPIKAT (TANDA BUKTI HAK)

KANTOR PERTANAHAN
KABUPATEN / KOTA

WONOSOBO

1 1 • 2 5 • 0 5 • 0 6 • 4 • 0 0 0 5

KEMENTERIAN AGRARIA DAN TATA RUANG / BADAN PERTANAHAN NASIONAL REPUBLIK INDONESIA



SERTIPIKAT

HAK : **PAKAI** No. **00051**

JAWA TENGAH

WONOSOBO

PROVINSI

KABUPATEN / KOTA

KECAMATAN

LEKSONO

DESA / KELURAHAN

LEKSONO

**KANTOR PERTANAHAN
KABUPATEN / KOTA
WONOSOBO**

DAFTAR ISIAN 307
No. **129284/2021**

DAFTAR ISIAN 208
No. **65034/2021**

1 1 . 2 5 . 0 5 . 0 6 . 4 . 0 0 0 5 1

PENDAFTARAN - PERTAMA

Halaman :

| | |
|--|--|
| <p>a) HAK : PAKAI No. : 00051 Desa / Kel : LEKSONO Tgl. berakhirnya hak : Untuk jangka waktu selama dipergunakan</p> | <p>f) NAMA PEMEGANG HAK PEMERINTAH KABUPATEN WONOSOBO Tanggal lahir / akta pendirian</p> |
| <p>b) NIB 11250506.02466 Letak Tanah LEKSONO</p> | <p>g) PEMBUKUAN Wonosobo, 31-12-2021 Kepala Kantor Pertanahan Kabupaten / Kota Wonosobo ttd</p> |
| <p>c) ASAL HAK 1. Konversi 2. Pemberian Hak dari Tanah Negara Aset Pemerintah Kabupaten Wonosobo. 3. Pemecahan / Pemisahan / Penggabungan bidang</p> | <p>h) PENERBITAN SERTIPIKAT Wonosobo, 31-12-2021 Kepala Kantor Pertanahan Kabupaten / Kota Wonosobo</p> |
| <p>d) DASAR PENDAFTARAN 1. Daftar Isian 202 Tgl. No. 2. Surat Keputusan Kakantah Tgl. 13/12/2021 Kab. Wonosobo No. 00113/SKHP/BPN-11.25/XII/2021 3. Permohonan Pemecahan / Pemisahan / Penggabungan bidang Tgl. No.</p> | <p>SIYAMTO, A.Ptnh., M.Si. NIP 19690718 198903 1 003 ttd</p> |
| <p>e) SURAT UKUR Tgl. 24/12/2021 No. 00900/Leksono/2021 Luas : 9.091 M²</p> | <p>SIYAMTO, A.Ptnh., M.Si. NIP 19690718 198903 1 003</p> |
| <p>i) PENUNJUK - Dipergunakan untuk Lapangan Sepak Bola. - Hak Pakai ini tidak boleh dipergunakan untuk tujuan lain / dialihkan haknya tanpa persetujuan tertulis dari Kepala Kantor Pertanahan Kabupaten Wonosobo.</p> | <p> </p> |

1 1 • 2 5 • 0 5 • 0 6 • 4 • 0 0 0 5 1

NIB : 11250506.02466

SURAT UKUR

Nomor : 00900/Leksono/2021

SEBIDANG TANAH TERLETAK DALAM

Provinsi : JAWA TENGAH

Kabupaten / Kota : WONOSOBO

Kecamatan : LEKSONO

Desa / Kelurahan : LEKSONO

Peta : Pendaftaran Nomor Peta Pendaftaran :49.1-35.067-10-4

Lembar : Kotak : D1

Keadaan Tanah : Sebidang tanah lapangan sepakbola

Tanda-tanda batas : Telah terpasang sesuai dengan Peraturan Pemerintah Nomor 24 Tahun 1997 jo Peraturan

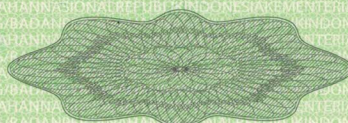
Menteri Negara Agraria/ Kepala Badan Pertanahan Nasional Nomor 3 Tahun 1997 Pasal 22 Ayat 1.

Luas : 9.091 m2 (Sembilan Ribu Sembilan Puluh Satu Meter Persegi)

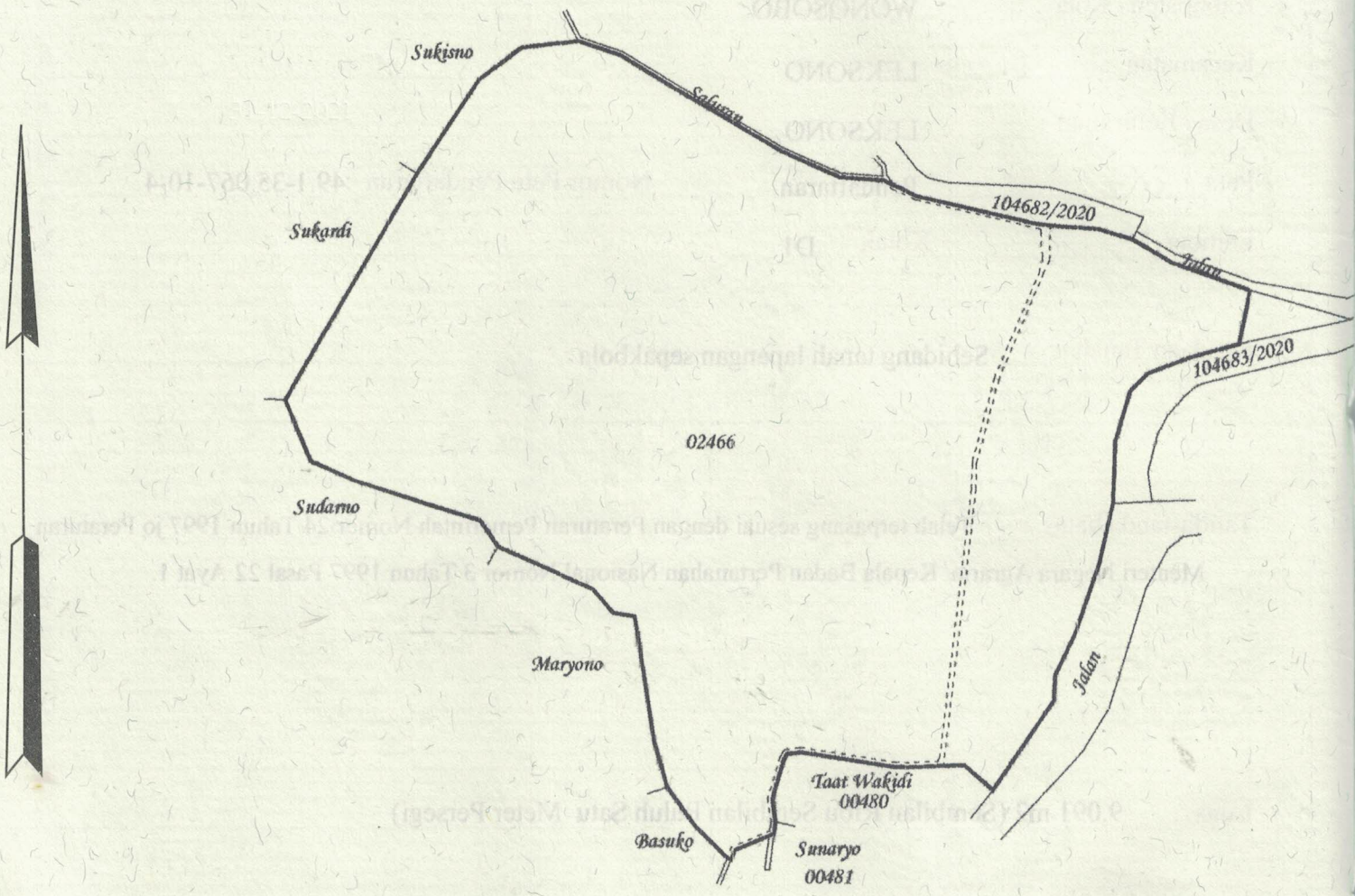
Penunjukan dan penetapan batas : Batas-batas ditunjukkan oleh :

One Andang Wardoyo (pemohon/ kuasa pemohon) dan disetujui oleh pihak-pihak berbatasan.

Ditetapkan dan diukur oleh Widodo Juniarto,SH



SKALA 1 :



Koordinat Titik Tengah : X=237822.1461 Y=681530.2707

PENJELASAN : batas tanah ini

