

# KEMENTERIAN AGRARIA DAN TATA RUANG / BADAN PERTANAHAN NASIONAL REPUBLIK INDONESIA




## SERTIPIKAT (TANDA BUKTI HAK)

KANTOR PERTANAHAN  
KABUPATEN / KOTA

WONOSOBO

|   |   |   |   |   |   |   |   |   |   |   |   |   |   |   |   |   |   |   |
|---|---|---|---|---|---|---|---|---|---|---|---|---|---|---|---|---|---|---|
| 1 | 1 | • | 2 | 5 | • | 0 | 5 | • | 0 | 6 | • | 4 | • | 0 | 0 | 0 | 5 | 4 |
|---|---|---|---|---|---|---|---|---|---|---|---|---|---|---|---|---|---|---|

KEMENTERIAN AGRARIA DAN TATA RUANG /
BADAN PERTANAHAN NASIONAL
REPUBLIC INDONESIA



SERTIPIKAT

HAK : PAKAI No. 00054

PROVINSI : JAWA TENGAH
KABUPATEN / KOTA : WONOSOBO
KECAMATAN : LEKSONO
DESA / KELURAHAN : LEKSONO

KANTOR PERTANAHAN
KABUPATEN / KOTA
WONOSOBO


DAFTAR ISI AN 307
No. 415 / 2022
DAFTAR ISI AN 208
No. 158 / 2022

Table with 10 columns containing numbers: 1 1 . 2 5 . 0 5 . 0 6 . 4 . 0 0 0 5 4

**PENDAFTARAN - PERTAMA**

Halaman :

|  |  |
|--|--|
| <p>a) HAK : <b>PAKAI</b></p> <p>No. : <b>00054</b></p> <p>Desa/ Kel : <b>LEKSONO</b></p> <p>Tgl. berakhirnya hak :<br/><b>Untuk jangka waktu selama dipergunakan</b></p>   | <p>f) NAMA PEMEGANG HAK</p> <p align="center"><b>PEMERINTAH KABUPATEN WONOSOBO</b></p>   |
| <p>b) NIB <b>11250506.02477</b></p> <p>Letak Tanah<br/><b>LEKSONO</b></p>  | <p>Tanggal lahir / akta pendirian</p>  |
| <p>c) ASAL HAK</p> <p>1. <b>Konversi</b></p> <p>2. <b>Pemberian Hak dari Tanah Negara Aset Pemerintah Kabupaten Wonosobo.</b></p> <p>3. <b>Pemecahan/ Pemisahan/ Penggabungan bidang</b></p>   | <p>g) PEMBUKUAN</p> <p align="center"><b>Wonosobo, 07/01/2022</b></p> <p>.....<br/>Kepala Kantor Pertanahan<br/>Kabupaten / Kota<br/><b>Wonosobo</b></p> <p align="center">ttt</p>   |
| <p>d) DASAR PENDAFTARAN</p> <p>1. Daftar Isian 202</p> <p>Tgl.</p> <p>No.</p> <p>2. Surat Keputusan <b>Kakantah</b></p> <p>Tgl. <b>27/12/2021</b> <b>Kab. Wonosobo</b></p> <p>No. <b>00167/SKHP/BPN-11.25/XII/2021</b></p> <p>3. Permohonan Pemecahan /<br/>Pemisahan / Penggabungan bidang</p> <p>Tgl.</p> <p>No.</p> | <p align="center"><b>SIYAMTO, A.Ptnh., M.Si.</b></p> <p align="center">NIP <b>19690718 198903 1 003</b></p> <p>h) PENERBITAN SERTIPIKAT</p> <p align="center"><b>Wonosobo, 07/01/2022</b></p> <p>.....<br/>Kepala Kantor Pertanahan<br/>Kabupaten / Kota<br/><b>Wonosobo</b></p> |
| <p>e) SURAT UKUR</p> <p>Tgl. <b>05/01/2022</b></p> <p>No. <b>00905/Leksono/2022</b></p> <p>Luas : <b>749 M<sup>2</sup></b></p>   | <p align="center"><b>SIYAMTO, A.Ptnh., M.Si.</b></p> <p align="center">NIP <b>19690718 198903 1 003</b></p>  |
| <p>i) PENUNJUK</p> <ul style="list-style-type: none"> <li>- Dipergunakan untuk Bangunan Kantor Pemerintah.</li> <li>- Hak Pakai ini tidak boleh dipergunakan untuk tujuan lain / dialihkan haknya tanpa persetujuan tertulis dari Kepala Kantor Pertanahan Kabupaten Wonosobo.</li> </ul>                              |  |



*(Handwritten signature in blue ink)*

NIB : 11250506.02477

|   |   |   |   |   |   |   |   |   |   |   |   |   |   |   |   |   |   |   |
|---|---|---|---|---|---|---|---|---|---|---|---|---|---|---|---|---|---|---|
| 1 | 1 | • | 2 | 5 | • | 0 | 5 | • | 0 | 6 | • | 4 | • | 0 | 0 | 0 | 5 | 4 |
|---|---|---|---|---|---|---|---|---|---|---|---|---|---|---|---|---|---|---|

# SURAT UKUR

Nomor : 00905/Leksono/2022

## SEBIDANG TANAH TERLETAK DALAM

Provinsi : **JAWA TENGAH**

Kabupaten / Kota : **WONOSOBO**

Kecamatan : **LEKSONO**

Desa / Kelurahan : **LEKSONO**

Peta : **Pendaftaran** Nomor Peta Pendaftaran **49.1-35.067-06-3-4**

Lembar : **Kotak : E2**

Keadaan Tanah : **Sebidang tanah dipergunakan untuk Bangunan Gedung Permanen**

Tanda-tanda batas : **Telah terpasang sesuai dengan Peraturan Pemerintah Nomor 24 Tahun 1997 jo Peraturan Menteri Negara Agraria/ Kepala Badan Pertanahan Nasional Nomor 3 Tahun 1997 Pasal 22 Ayat 1.**

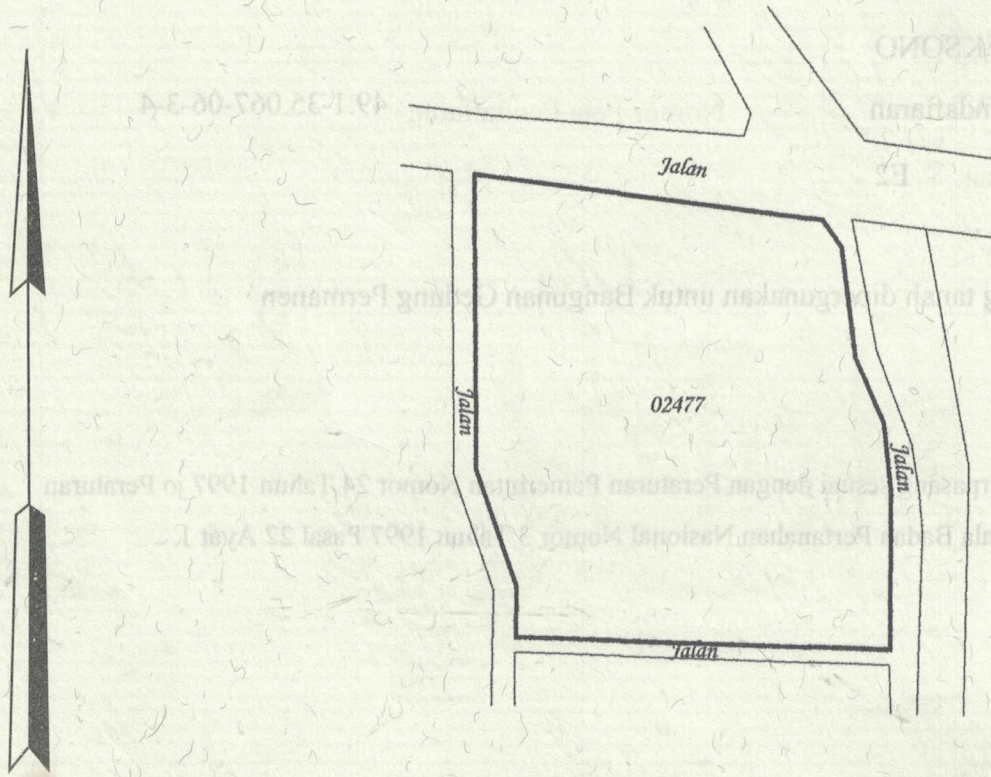
Luas : **749 m2 (Tujuh Ratus Empat Puluh Sembilan Meter Persegi)**

Penunjukan dan penetapan batas : **Batas-batas ditunjukkan oleh : ONE ANDANG WARDOYO (pemohon/ kuasa pemohon) dan disetujui oleh pihak-pihak berbatasan.**

Ditetapkan dan diukur oleh **Widodo Juniarto, SH.**



SKALA 1 : .....



**Koordinat Titik Tengah :  $X=238998.3250$   $Y=679825.6187$**

**PENJELASAN :** ..... **batas tanah ini**

