


BADAN PERTANAHAN NASIONAL



SERTIPIKAT (TANDA BUKTI HAK)


KANTOR PERTANAHAN
KABUPATEN / KOTAMADYA

WONOSOBO

11 • 25 • 05 • 06 • 4 • 000 13



BADAN PERTANAHAN NASIONAL



SERTIPIKAT

HAK : PAKAI No. 13

PROPINSI : JAWA TENGAH

KABUPATEN / KOTAMADYA : WONOSOBO

KECAMATAN : LEKSONO

D E S A / KELURAHAN : LEKSONO

DAFTAR ISIAN 307
No. 1307/611 / 2003

DAFTAR ISIAN 208
No. 635/9/020 / 2003

**KANTOR PERTANAHAN
KABUPATEN / KOTAMADYA**

WONOSOBO

11 • 25 • 05 • 06 • 4 • 000 13

PENDAFTARAN - PERTAMA

Halaman :

<p>a) HAK : PAKAI No. : 13 Desa / Kel. : LEKSONO Tgl. berakhirnya hak : ---</p>	<p>d) NAMA PEMEGANG HAK = PEMERINTAH DAERAH KABUPATEN WONOSOBO = Tanggal lahir / akta pendirian</p>
<p>b) NIB 11.25.05.06.00119 Letak Tanah LESONO PERTANIAN</p>	<p>g) PEMBUKUAN Wonosobo Tgl. 13-6-2003 Kepala Kantor Pertanahan Kabupaten / Kotamadya Wonosobo</p>
<p>c) ASAL HAK 1. Konversi 2. Pemberian hak Pakai asal tanah negara bekas tanah bengkok 3. Pemecahan / Pemisahan / Renggabungan bidang</p>	<p>ttd.</p>
<p>d) DASAR PENDAFTARAN 1. Daftar Isian 202 Tgl. No. 2. Surat Keputusan KAKAN PERT W/SB Tgl. 11 - 04 - 2003 No. 3.530.2-25/19/2003 3. Permohonan Pemecahan / Pemisahan / Penggabungan bidang Tgl. No.</p>	<p>h) PENERBITAN SERTIPIKAT Wonosobo Tgl. 12-6-2003 Kepala Kantor Pertanahan Kabupaten / Kotamadya Wonosobo</p>
<p>e) SURAT UKUR Tgl. 27 - 09 - 2002 No. 84/LEKSONO/2002 Luas. 8860 M2</p>	<p>IR. TIPTADI, SH NIP 010 166 138 ID. TIPTADI, SH NIP 010 166 138</p>
<p>i) PENUNJUK</p>	<p></p>



(Handwritten signature and initials)

11 • 25 • 05 • 06 • 4 • 000 • 13

NIB 11.25.05.06.00119

SURAT UKUR

Nomor : 84 / Leksene / 200.2

SEBIDANG TANAH TERLETAK DALAM

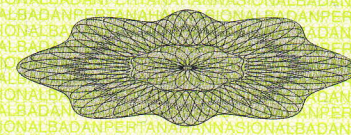
Propinsi : Jawa Tengah
Kabupaten / Kotamadya : Wonorejo
Kecamatan : Leksene
Desa/Kelurahan : Leksene
Peta : Nomor Peta Pendaftaran :
Lembar : Kotak :

Keadaan Tanah : Gubung, tanah pertanian berupa sawah

Tanda-tanda batas : Pata kayu 10/1 IV berduri ditertanbat

Luas : 3.660 m2 (Delapan ribu delapan ratus enam puluh meter persegi)

Penunjukan dan penetapan batas : Sukardi



SKALA 1 : 1000



Mulud
Raharjo

00122

00121

00120

0011

Setyo

00123

saluran

saluran

PENJELASAN :

_____ batas tanah ini

saluran

9

saluran

00118

Darwanto

Tanah Bengkok

SLTP 1 Leksono

Suprpto

