


KEMENTERIAN AGRARIA DAN TATA RUANG / BADAN PERTANAHAN NASIONAL REPUBLIK INDONESIA



SERTIPIKAT (TANDA BUKTI HAK)




KANTOR PERTANAHAN
KABUPATEN / KOTA

WONOSOBO

1 1 • 2 5 • 0 5 • 0 6 • 4 • 0 0 0 3 5

KEMENTERIAN AGRARIA DAN TATA RUANG / BADAN PERTANAHAN NASIONAL REPUBLIC INDONESIA



SERTIPIKAT

HAK : **PAKAI** No. **00035**

PROVINSI : **JAWA TENGAH**

KABUPATEN / KOTA : **WONOSOBO**

KECAMATAN : **LEKSONO**

D E S A / KELURAHAN : **LEKSONO**

DAFTAR ISI AN 307
No. **73668 / 2020**

DAFTAR ISI AN 208
No. **36610 / 2020**

**KANTOR PERTANAHAN
KABUPATEN / KOTA
WONOSOBO**

1 1 • 2 5 • 0 5 • 0 6 • 4 • 0 0 0 3 5

PENDAFTARAN - PERTAMA

Halaman :

| | |
|---|---|
| <p>a) HAK : PAKAI No. : 00035 Desa / Kel : LEKSONO Tgl. berakhirnya hak : Untuk jangka waktu selama dipergunakan</p> | <p>f) NAMA PEMEGANG HAK PEMERINTAH KABUPATEN WONOSOBO Tanggal lahir / akta pendirian</p> |
| <p>b) NIB : 11250506.02444 Letak Tanah LEKSONO</p> | <p>g) PEMBUKUAN Wonosobo, 14/12/2020 Kepala Kantor Pertanahan Kabupaten / Kota Wonosobo</p> |
| <p>c) ASAL HAK 1. Konversi 2. Pemberian Hak dari Tanah Negara Aset Pemerintah Kabupaten Wonosobo 3. Pemecahan / Pemisahan / Penggabungan bidang</p> | <p>h) PENERBITAN SERTIPIKAT Wonosobo, 14/12/2020 Kepala Kantor Pertanahan Kabupaten / Kota Wonosobo</p> |
| <p>d) DASAR PENDAFTARAN 1. Daftar Isian 202 Tgl. No. 2. Surat Keputusan Tgl. 04/12/2020 No. 225/HP/BPN-11.25/2020 3. Permohonan Pemecahan / Pemisahan / Penggabungan bidang Tgl. No.</p> | <p>BUDIONO, A.Ptnh., M.H. NIP 19700402 198903 1 003</p> |
| <p>e) SURAT UKUR Tgl. 08/12/2020 No. 00883/Leksono/2020 Luas : 379 M²</p> | <p>BUDIONO, A.Ptnh., M.H. NIP 19700402 198903 1 003</p> |
| <p>i) PENUNJUK - Dipergunakan untuk Sawah. - Hak Pakai ini tidak boleh dipergunakan untuk tujuan lain / dialihkan haknya tanpa persetujuan tertulis dari Kepala Kantor Pertanahan Kabupaten Wonosobo.</p> | |



AAS309584

DAFTAR ISI AN 207

| | | | | | | | | | | | | | | | | | | |
|---|---|---|---|---|---|---|---|---|---|---|---|---|---|---|---|---|---|---|
| 1 | 1 | • | 2 | 5 | • | 0 | 5 | • | 0 | 6 | • | 4 | • | 0 | 0 | 0 | 3 | 5 |
|---|---|---|---|---|---|---|---|---|---|---|---|---|---|---|---|---|---|---|

NIB : 11250506.02444

SURAT UKUR

Nomor : 00883/Leksono/2020

SEBIDANG TANAH TERLETAK DALAM

Provinsi : **JAWA TENGAH**

Kabupaten / Kota : **WONOSOBO**

Kecamatan : **LEKSONO**

Desa / Kelurahan : **LEKSONO**

Peta : Pendaftaran Nomor Peta Pendaftaran : **49.1-35.067-06-6-3**

Lembar : Kotak : **E5**

Keadaan Tanah : **Sebidang tanah pertanian.**

Tanda-tanda batas : **Telah terpasang sesuai dengan Peraturan Pemerintah Nomor 24 Tahun 1997 jo Peraturan Menteri Negara Agraria/ Kepala Badan Pertanahan Nasional Nomor 3 Tahun 1997 Pasal 22 Ayat 1.**

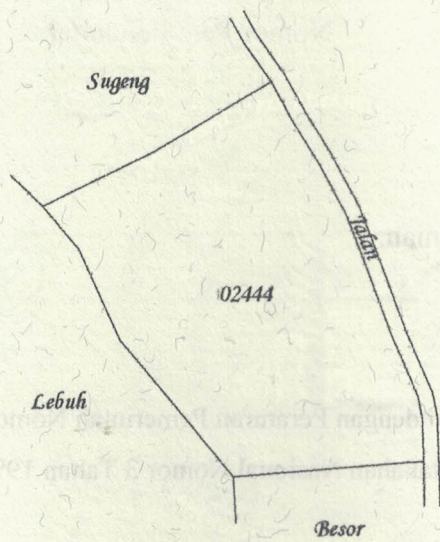

Luas : **379 m2 (Tiga Ratus Tujuh Puluh Sembilan Meter Persegi)**

Penunjukan dan penetapan batas : **Batas-batas ditunjukkan oleh : ONE ANDANG WARDOYO (pemohon/ kuasa pemohon) dan disetujui oleh pihak-pihak berbatasan.**

Ditetapkan dan diukur oleh **Dinta Avrila Pinandita**



SKALA 1 :



Koordinat Titik Tengah : $X=238735.0587$ $Y=680462.6502$

PENJELASAN :

batas tanah ini

Hal lain - lain: Surat Ukur ini merupakan kutipan dari Peta Bidang Nomor 5313/2020 NIB.

11250506 02444 tanggal 23/11/2020 Desa/Kelurahan Leksono.

Daftar Isian 303 tgl. 04/12/2020 No. 8075/2020

Daftar Isian 302 tgl. 18/11/2020 No. 55504/2020

Daftar Isian 307 tgl. 08/12/2020 No. 73324/2020

Tanggal Penomorinan Surat Ukur

Wonosobo, 08/12/2020

UNTUK SERTIPIKAT

Wonosobo, 14/12/2020

Kepala Seksi Infrastruktur Pertanahan



NIP 19900402 198903 1 003



SUPARYANTO, A.Ptnh., M.M.

NIP 196906261989031005

Lihat Surat Ukur Pemisahan Penggabungan Pengganti

Nomor

Nomor Hak

Table with 4 columns: Dikeluarkan Surat Ukur Tanggal, Nomor, Luas, and Nomor Hak. It contains multiple rows of data for land parcels.

Sisanya diuraikan dalam Surat Ukur Nomor : Nomor Hak :