

# KEMENTERIAN AGRARIA DAN TATA RUANG / BADAN PERTANAHAN NASIONAL REPUBLIK INDONESIA




## SERTIPIKAT (TANDA BUKTI HAK)

**KANTOR PERTANAHAN  
KABUPATEN / KOTA**

**WONOSOBO**

1 1 • 2 5 • 0 5 • 0 6 • 4 • 0 0 0 3 8

KEMENTERIAN AGRARIA DAN TATA RUANG /  
BADAN PERTANAHAN NASIONAL  
REPUBLIC INDONESIA



SERTIPIKAT

HAK : PAKAI No. 00038

PROVINSI : JAWA TENGAH

KABUPATEN / KOTA : WONOSOBO

KECAMATAN : LEKSONO

D E S A / KELURAHAN : LEKSONO

DAFTAR ISIAN 307  
No. 73671 / 2020

DAFTAR ISIAN 208  
No. 36613 / 2020

KANTOR PERTANAHAN  
KABUPATEN / KOTA


WONOSOBO

1 1 • 2 5 • 0 5 • 0 6 • 4 • 0 0 0 3 8

**PENDAFTARAN - PERTAMA**

Halaman :

<p>a) HAK : <b>PAKAI</b>                  No. : <b>00038</b>                  Desa / Kel : <b>LEKSONO</b>                  Tgl. berakhirnya hak :                  Untuk jangka waktu selama dipergunakan</p>	<p>f) NAMA PEMEGANG HAK  <b>PEMERINTAH KABUPATEN WONOSOBO</b>                  Tanggal lahir / akta pendirian</p>
<p>b) NIB : <b>11250506.02446</b>                  Letak Tanah  <b>LEKSONO</b></p>	<p>g) PEMBUKUAN  <b>Wonosobo, 14/12/2020</b>                  Kepala Kantor Pertanahan                  Kabupaten / Kota  <b>Wonosobo</b></p>
<p>c) ASAL HAK                  1. <b>Konversi</b>                  2. <b>Pemberian Hak dari Tanah Negara Aset Pemerintah Kabupaten Wonosobo.</b>                  3. <b>Pemecahan / Pemisahan / Penggabungan bidang</b></p>	<p>h) PENERBITAN SERTIPIKAT  <b>Wonosobo, 14/12/2020</b>                  Kepala Kantor Pertanahan                  Kabupaten / Kota  <b>Wonosobo</b></p>
<p>d) DASAR PENDAFTARAN                  1. <b>Daftar Isian 202</b>                  Tgl.                  No.                  2. <b>Surat Keputusan Kakantah Kab. Wonosobo</b>                  Tgl. <b>04/12/2020</b>                  No. <b>228/HP/BPN-11.25/2020</b>                  3. <b>Permohonan Pemecahan / Pemisahan / Penggabungan bidang</b>                  Tgl.                  No.</p>	<p><b>BUDIONO, A.Ptnh., M.H.</b>                  NIP <b>19700402 198903 1 003</b></p>
<p>e) SURAT UKUR                  Tgl. <b>08/12/2020</b>                  No. <b>00880/Leksono/2020</b>                  Luas : <b>1.243 M<sup>2</sup></b></p>	<p><b>BUDIONO, A.Ptnh., M.H.</b>                  NIP <b>19700402 198903 1 003</b></p>
<p>i) PENUNJUK                  - <b>Dipergunakan untuk Sawah.</b>                  - <b>Hak Pakai ini tidak boleh dipergunakan untuk tujuan lain / dialihkan haknya tanpa persetujuan tertulis dari Kepala Kantor Pertanahan Kabupaten Wonosobo.</b></p>	



AAS309587

DAFTAR ISIAN 207

1 1 • 2 5 • 0 5 • 0 6 • 4 • 0 0 0 3 8

NIB : 11250506.02446

# SURAT UKUR

Nomor : 00880/Leksono/2020

## SEBIDANG TANAH TERLETAK DALAM

Provinsi : JAWA TENGAH

Kabupaten / Kota : WONOSOBO

Kecamatan : LEKSONO

Desa / Kelurahan : LEKSONO

Peta : Pendaftaran Nomor Peta Pendaftaran : 49.1-35.067-07-1

Lembar : Kotak : B1

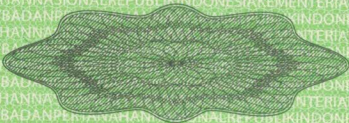
Keadaan Tanah : Sebidang tanah pertanian.

Tanda-tanda batas : Telah terpasang sesuai dengan Peraturan Pemerintah Nomor 24 Tahun 1997 jo Peraturan Menteri Negara Agraria/ Kepala Badan Pertanahan Nasional Nomor 3 Tahun 1997 Pasal 22 Ayat 1.

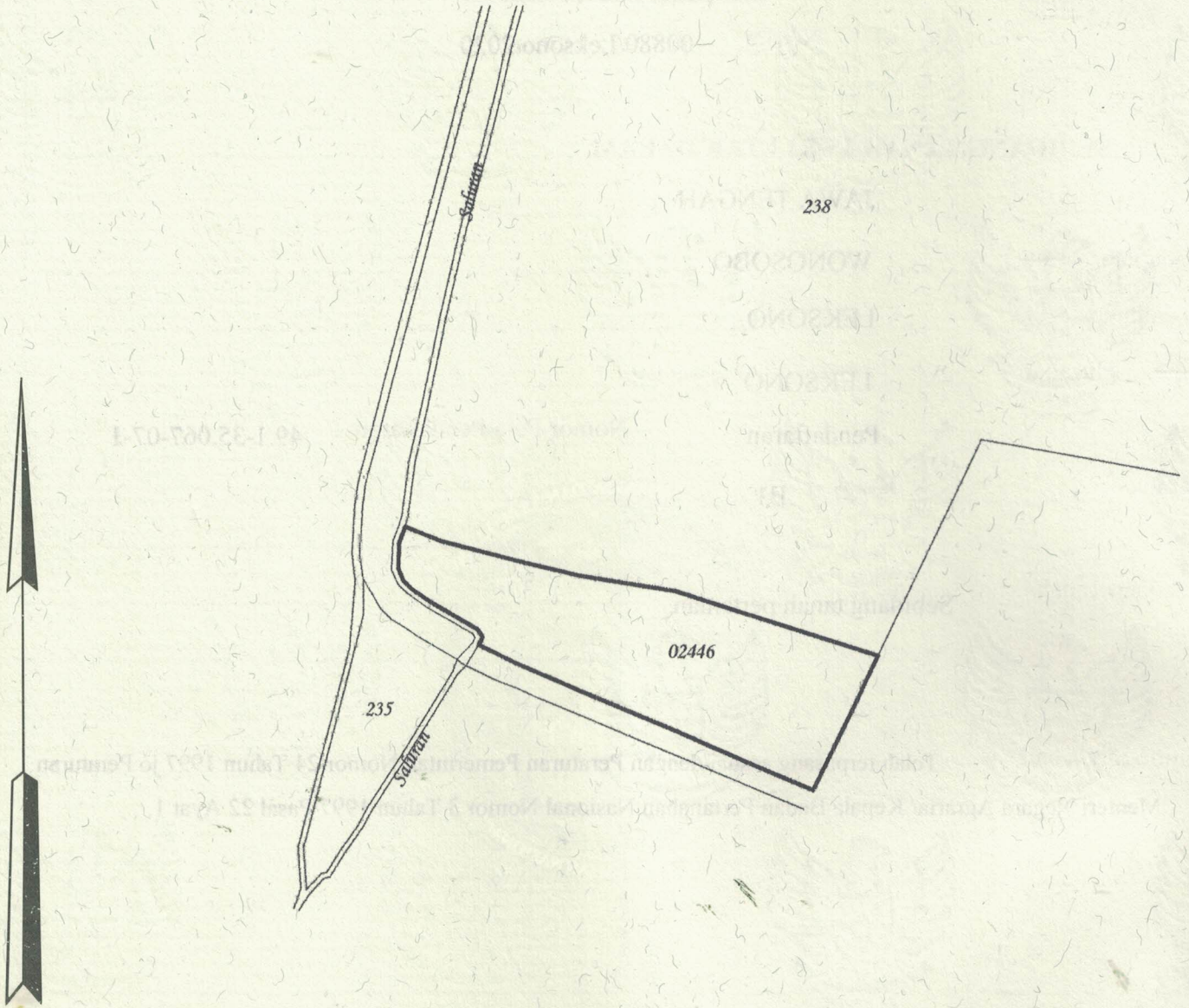
Luas : 1.243 m2 (Seribu Dua Ratus Empat Puluh Tiga Meter Persegi)

Penunjukan dan penetapan batas : Batas-batas ditunjukkan oleh : ONE ANDANG WARDOYO (pemohon/ kuasa pemohon) dan disetujui oleh pihak-pihak berbatasan.

Ditetapkan dan diukur oleh Dinta Avrila Pinandita.



SKALA 1 : .....



Koordinat Titik Tengah :  $X=239118,3862$   $Y=679510,9151$

PENJELASAN : .....

batas tanah ini

