

KEMENTERIAN AGRARIA DAN TATA RUANG / BADAN PERTANAHAN NASIONAL REPUBLIK INDONESIA




SERTIPIKAT (TANDA BUKTI HAK)

KANTOR PERTANAHAN
KABUPATEN / KOTA

WONOSOBO

1 1 • 2 5 • 0 5 • 0 6 • 4 • 0 0 0 3 3

KEMENTERIAN AGRARIA DAN TATA RUANG /
BADAN PERTANAHAN NASIONAL
REPUBLIC INDONESIA



SERTIPIKAT

HAK : PAKAI No. 00033

PROVINSI : JAWA TENGAH

KABUPATEN / KOTA : WONOSOBO

KECAMATAN : LEKSONO

D E S A / KELURAHAN : LEKSONO

DAFTAR ISIAN 307
No. 73666 / 2020

DAFTAR ISIAN 208
No. 36608 / 2020

KANTOR PERTANAHAN
KABUPATEN / KOTA

WONOSOBO

1	1	.	2	5	.	0	5	.	0	6	.	4	.	0	0	0	3	3
---	---	---	---	---	---	---	---	---	---	---	---	---	---	---	---	---	---	---

PENDAFTARAN - PERTAMA

Halaman :

<p>a) HAK : PAKAI</p> <p>No. : 00033</p> <p>Desa / Kel : LEKSONO</p> <p>Tgl berakhirnya hak : Untuk jangka waktu selama dipergunakan</p>	<p>f) NAMA PEMEGANG HAK</p> <p align="center">PEMERINTAH KABUPATEN WONOSOBO</p> <p>Tanggal lahir / akta pendirian</p>
<p>b) NIB 11250506.02441</p> <p>Letak Tanah LEKSONO</p>	<p>g) PEMBUKUAN</p> <p align="center">Wonosobo, 14/12/2020</p> <p align="center">Kepala Kantor Pertanahan Kabupaten / Kota Wonosobo</p>
<p>c) ASAL HAK</p> <p>1. Konversi</p> <p>2. Pemberian Hak dari Tanah Negara Aset Pemerintah Kabupaten Wonosobo</p> <p>3. Pemecahan / Pemisahan / Penggabungan bidang</p>	<p>h) PENERBITAN SERTIPIKAT</p> <p align="center">BUDIONO, A.Ptnh., M.H.</p> <p align="center">NIP. 19700402 198903 1 003</p> <p align="center">Wonosobo, 14/12/2020</p> <p align="center">Kepala Kantor Pertanahan Kabupaten / Kota Wonosobo</p>
<p>d) DASAR PENDAFTARAN</p> <p>1. Daftar Isian 202</p> <p>Tgl. No. Surat Keputusan Kakantah Tgl. 04/12/2020 Kab. Wonosobo No. 223/HP/BPN-11.25/2020</p> <p>3. Permohonan Pemecahan / Pemisahan / Penggabungan bidang</p> <p>Tgl. No.</p>	<p>e) SURAT UKUR</p> <p>Tgl. 08/12/2020</p> <p>No. 00885/Leksono/2020</p> <p>Luas : 12.550 M²</p>
<p>i) PENUNJUK</p> <p>- Dipergunakan untuk Sawah.</p> <p>- Hak Pakai ini tidak boleh dipergunakan untuk tujuan lain / dialihkan haknya tanpa persetujuan tertulis dari Kepala Kantor Pertanahan Kabupaten Wonosobo.</p>	  <p align="center">BUDIONO, A.Ptnh., M.H.</p> <p align="center">NIP. 19700402 198903 1 003</p>

AAS309582

DAFTAR ISI AN 207

NIB : 11250506.02441

1 1 • 2 5 • 0 5 • 0 6 • 4 • 0 0 0 3 3

SURAT UKUR

Nomor : 00885/Leksono/2020

SEBIDANG TANAH TERLETAK DALAM

Provinsi : **JAWA TENGAH**

Kabupaten / Kota : **WONOSOBO**

Kecamatan : **LEKSONO**

Desa / Kelurahan : **LEKSONO**

Peta : Pendaftaran Nomor Peta Pendaftaran : **49.1-35.067-10-1**

Lembar : Kotak : **D3**

Keadaan Tanah : **Sebidang tanah pertanian**


Tanda-tanda batas : **Telah terpasang sesuai dengan Peraturan Pemerintah Nomor 24 Tahun 1997 jo Peraturan**

Menteri Negara Agraria/ Kepala Badan Pertanahan Nasional Nomor 3 Tahun 1997 Pasal 22 Ayat 1.

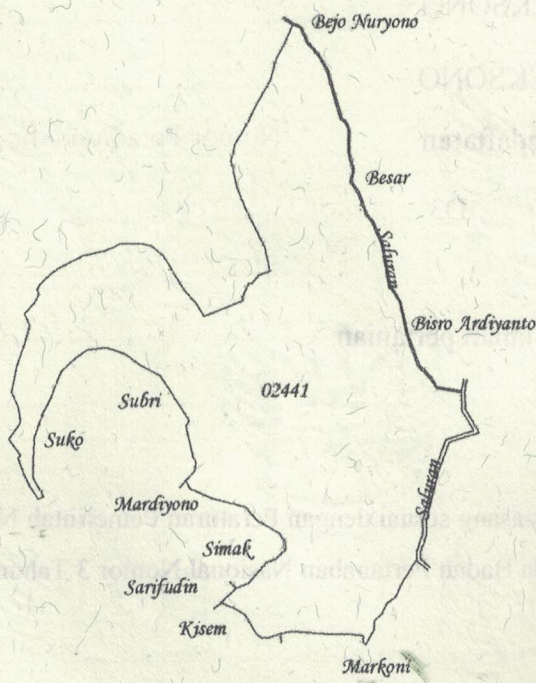
Luas : **12.550 m2 (Dua Belas Ribu Lima Ratus Lima Puluh Meter Persegi)**

Penunjukan dan penetapan batas : **Batas-batas ditunjukkan oleh : ONE ANDANG WARDOYO (pemohon/ kuasa pemohon) dan disetujui oleh pihak-pihak berbatasan.**

Ditetapkan dan diukur oleh Dinta Avrila Pinandita



SKALA 1 :



Koordinat Titik Tengah : X=237831.1249 Y=681296.9857

PENJELASAN :

batas tanah ini

