

# KEMENTERIAN AGRARIA DAN TATA RUANG / BADAN PERTANAHAN NASIONAL REPUBLIK INDONESIA




## SERTIPIKAT (TANDA BUKTI HAK)

KANTOR PERTANAHAN  
KABUPATEN / KOTA

WONOSOBO

1	1	•	2	5	•	0	5	•	0	6	•	4	•	0	0	0	4	2
---	---	---	---	---	---	---	---	---	---	---	---	---	---	---	---	---	---	---

KEMENTERIAN AGRARIA DAN TATA RUANG /
BADAN PERTANAHAN NASIONAL
REPUBLIC INDONESIA



SERTIPIKAT

HAK : PAKAI No. 00042

PROVINSI : JAWA TENGAH

KABUPATEN / KOTA : WONOSOBO

KECAMATAN : LEKSONO

D E S A / KELURAHAN : LEKSONO

DAFTAR ISIAN 307

No. 73675 / 2020

DAFTAR ISIAN 208

No. 36617 / 2020

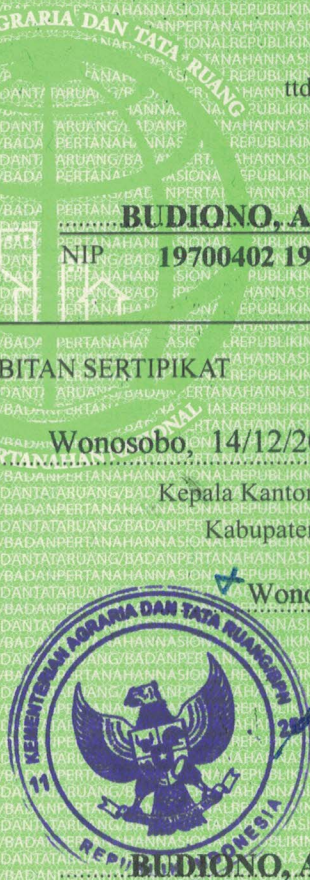
KANTOR PERTANAHAN
KABUPATEN / KOTA
WONOSOBO

1 1 • 2 5 • 0 5 • 0 6 • 4 • 0 0 0 4 2

**PENDAFTARAN - PERTAMA**

Halaman :

<p>a) HAK : <b>PAKAI</b></p> <p>No. : <b>00042</b></p> <p>Desa / Kel : <b>LEKSONO</b></p> <p>Tgl. berakhirnya hak : <b>.....</b></p> <p>Untuk jangka waktu selama dipergunakan</p>	<p>f) NAMA PEMEGANG HAK</p> <p align="center"><b>PEMERINTAH KABUPATEN WONOSOBO</b></p> <p>Tanggal lahir / akta pendirian</p>
<p>b) NIB <b>11250506.02450</b></p> <p>Letak Tanah <b>LEKSONO</b></p>	<p>g) PEMBUKUAN</p> <p align="center"><b>Wonosobo, 14/12/2020</b></p> <p align="center">Kepala Kantor Pertanahan Kabupaten / Kota <b>Wonosobo</b></p>
<p>c) ASAL HAK</p> <p>1. Konversi</p> <p>2. Pemberian Hak dari Tanah Negara Aset Pemerintah Kabupaten Wonosobo.</p> <p>3. Pemecahan / Pemisahan / Penggabungan bidang</p>	<p align="center"><b>.....</b></p> <p align="center"><b>BUDIONO, A.Ptnh., M.H. ....</b></p> <p align="center">NIP <b>19700402 198903 1 003</b></p>
<p>d) DASAR PENDAFTARAN</p> <p>1. Daftar Isian 2021</p> <p>Tgl. <b>.....</b></p> <p>No. <b>.....</b></p>	<p>h) PENERBITAN SERTIPIKAT</p> <p align="center"><b>Wonosobo, 14/12/2020</b></p> <p align="center">Kepala Kantor Pertanahan Kabupaten / Kota <b>Wonosobo</b></p>
<p>2. Surat Keputusan <b>Kakantah</b></p> <p>Tgl. <b>04/12/2020</b></p> <p>No. <b>233/HP/BPN-11.25/2020</b></p> <p>3. Permohonan Pemecahan / Pemisahan / Penggabungan bidang</p> <p>Tgl. <b>.....</b></p> <p>No. <b>.....</b></p>	<p align="center"><b>BUDIONO, A.Ptnh., M.H. ....</b></p> <p align="center">NIP <b>19700402 198903 1 003</b></p>
<p>e) SURAT UKUR</p> <p>Tgl. <b>08/12/2020</b></p> <p>No. <b>00876/Leksono/2020</b></p> <p>Luas : <b>15.180 M<sup>2</sup></b></p>	<p align="center"><b>BUDIONO, A.Ptnh., M.H. ....</b></p> <p align="center">NIP <b>19700402 198903 1 003</b></p>
<p>i) PENUNJUK</p> <ul style="list-style-type: none"> <li>- Dipergunakan untuk Sawah.</li> <li>- Hak Pakai ini tidak boleh dipergunakan untuk tujuan lain / dialihkan haknya tanpa persetujuan tertulis dari Kepala Kantor Pertanahan Kabupaten Wonosobo.</li> </ul>	



AAS309591

DAFTAR ISI 207

1	1	•	2	5	•	0	5	•	0	6	•	4	•	0	0	0	4	2
---	---	---	---	---	---	---	---	---	---	---	---	---	---	---	---	---	---	---

NIB : 11250506.02450

# SURAT UKUR

Nomor : 00876/Leksono/2020

## SEBIDANG TANAH TERLELETAK DALAM

Provinsi : **JAWA TENGAH**

Kabupaten / Kota : **WONOSOBO**

Kecamatan : **LEKSONO**

Desa / Kelurahan : **LEKSONO**

Peta : Pendaftaran Nomor Peta Pendaftaran : **49.1-35.067-06**

Lembar : Kotak : **E1**

Keadaan Tanah : **Sebidang tanah pertanian.**

Tanda-tanda batas : **Telah terpasang sesuai dengan Peraturan Pemerintah Nomor 24 Tahun 1997 jo Peraturan Menteri Negara Agraria/ Kepala Badan Pertanahan Nasional Nomor 3 Tahun 1997 Pasal 22 Ayat 1.**

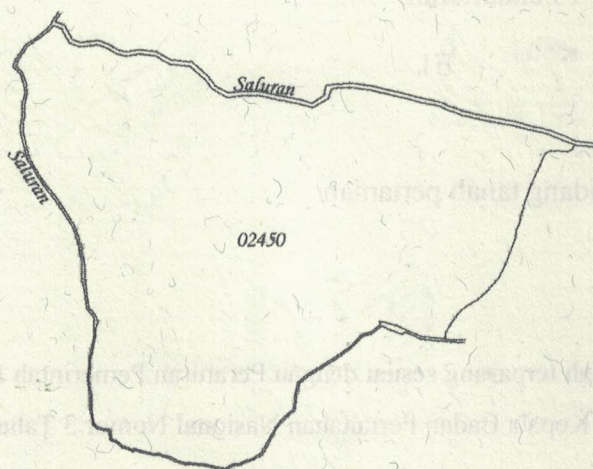

Luas : **15.180 m2 (Lima Belas Ribu Seratus Delapan Puluh Meter Persegi)**

Penunjukan dan penetapan batas : **Batas-batas ditunjukkan oleh : ONE ANDANG WARDOYO (pemohon/ kuasa pemohon) dan disetujui oleh pihak-pihak berbatasan.**

Ditetapkan dan diukur oleh **Dinta avrila Pinandita.**



SKALA 1 : .....



Koordinat Titik Tengah :  $X=238522.0333$   $Y=679608.9645$

PENJELASAN : .....

batas tanah ini

