

KEMENTERIAN AGRARIA DAN TATA RUANG / BADAN PERTANAHAN NASIONAL REPUBLIK INDONESIA




SERTIPIKAT (TANDA BUKTI HAK)

KANTOR PERTANAHAN
KABUPATEN / KOTA
WONOSOBO

1 1 • 2 5 • 0 5 • 0 6 • 4 • 0 0 0 4 1

KEMENTERIAN AGRARIA DAN TATA RUANG / BADAN PERTANAHAN NASIONAL REPUBLIK INDONESIA



SERTIPIKAT

HAK : PAKAI No. 00041

PROVINSI : JAWA TENGAH

KABUPATEN / KOTA : WONOSOBO

KECAMATAN : LEKSONO

D E S A / KELURAHAN : LEKSONO

KANTOR PERTANAHAN
KABUPATEN / KOTA
WONOSOBO

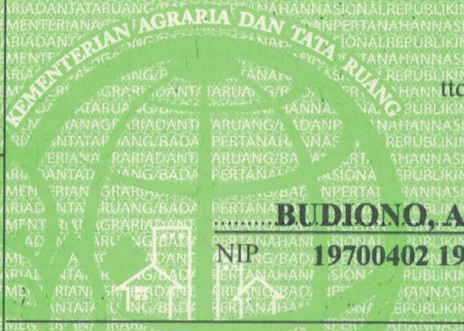
DAFTAR ISIAN 307
No. 73674 / 2020
DAFTAR ISIAN 208
No. 36616 / 2020

1 1 • 2 5 • 0 5 • 0 6 • 4 • 0 0 0 4 1

PENDAFTARAN - PERTAMA

Halaman :

<p>a) HAK : PAKAI No. : 00041 Desa / Kel. : LEKSONO Tgl. berakhirnya hak : Untung jangka waktu selama dipergunakan</p>	<p>f) NAMA PEMEGANG HAK PEMERINTAH KABUPATEN WONOSOBO Tanggal lahir / akta pendirian</p>
<p>b) NIB 11250506.02449 Letak Tanah LEKSONO</p>	<p>g) PEMBUKUAN Wonosobo, 14/12/2020 Kepala Kantor Pertanahan Kabupaten / Kota Wonosobo</p>
<p>c) ASAL HAK 1. Konversi 2. Pemberian Hak dari Tanah Negara Aset Pemerintah Kabupaten Wonosobo 3. Pemecahan / Pemisahan / Penggabungan bidang</p>	<p>td BUDIONO, A.Ptnh., M.H. NIP 19700402 198903 1 003</p>
<p>d) DASAR PENDAFTARAN 1. Daftar Isian 202 Tgl. 04/12/2020 No. 231/HP/BPN-11.25/2020 2. Surat Keputusan Kakantah Tgl. 04/12/2020 No. Kab. Wonosobo 3. Permohonan Pemecahan / Pemisahan / Penggabungan bidang Tgl. No.</p>	<p>h) PENERBITAN SERTIPIKAT Wonosobo, 14/12/2020 Kepala Kantor Pertanahan Kabupaten / Kota Wonosobo</p>
<p>e) SURAT UKUR Tgl. 08/12/2020 No. 00877/Leksono/2020 Luas : 12.540 M²</p>	<p>BUDIONO, A.Ptnh., M.H. NIP 19700402 198903 1 003</p>
<p>i) PENUNJUK - Dipergunakan untuk Sawah. - Hak Pakai ini tidak boleh dipergunakan untuk tujuan lain / dialihkan haknya tanpa persetujuan tertulis dari Kepala Kantor Pertanahan Kabupaten Wonosobo.</p>	



AAS309590

DAFTAR ISIAN 207

1	1	•	2	5	•	0	5	•	0	6	•	4	•	0	0	0	4	1
---	---	---	---	---	---	---	---	---	---	---	---	---	---	---	---	---	---	---

NIB : 11250506.02449

SURAT UKUR

Nomor : 00877/Leksono/2020

SEBIDANG TANAH TERLETAK DALAM

Provinsi : **JAWA TENGAH**

Kabupaten / Kota : **WONOSOBO**

Kecamatan : **LEKSONO**

Desa / Kelurahan : **LEKSONO**

Peta : Pendaftaran Nomor Peta Pendaftaran : **49.1-35.067-06**

Lembar : Kotak : **F1**

Keadaan Tanah : **Sebidang tanah pertanian.**

Tanda-tanda batas : **Telah terpasang sesuai dengan Peraturan Pemerintah Nomor 24 Tahun 1997 jo Peraturan**

Menteri Negara Agraria/ Kepala Badan Pertanahan Nasional Nomor 3 Tahun 1997 Pasal 22 Ayat 1.

Luas : **12.540 m2 (Dua Belas Ribu Lima Ratus Empat Puluh Meter Persegi)**

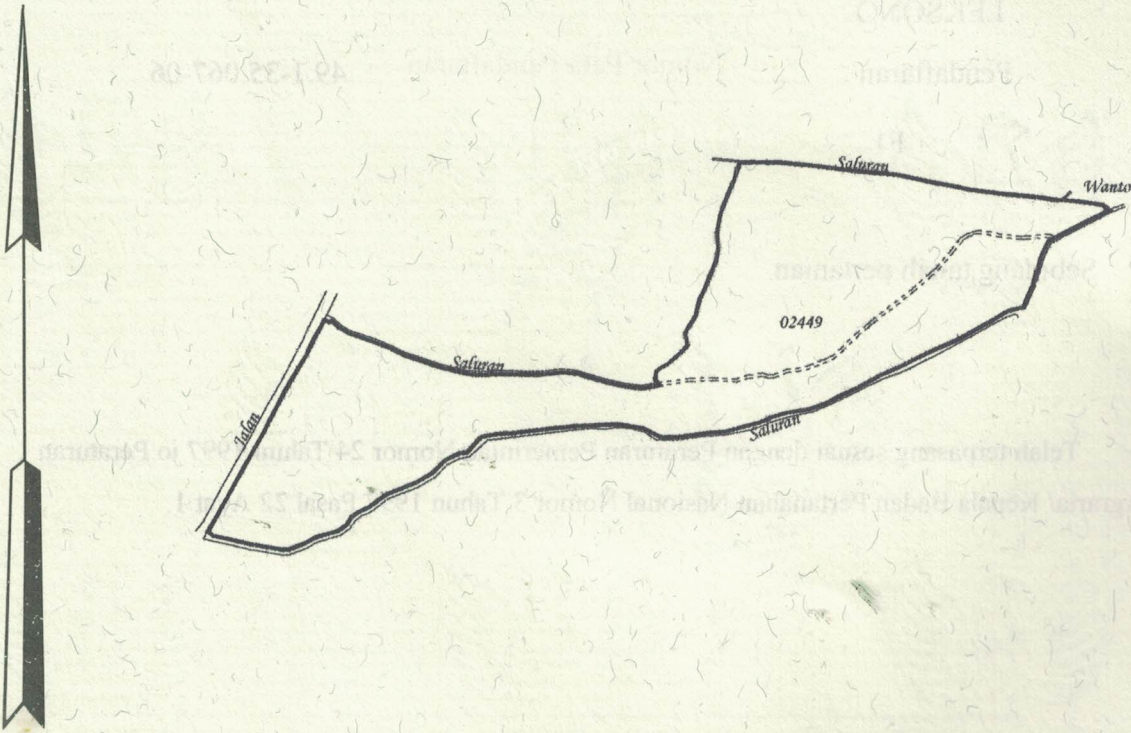
Penunjukan dan penetapan batas : **Batas-batas ditunjukkan oleh :**

ONE ANDANG WARDOYO (pemohon/ kuasa pemohon) dan disetujui oleh pihak-pihak berbatasan.

Ditetapkan dan diukur oleh Dinta Avrila Pinandita.



SKALA 1 :



Koordinat Titik Tengah : $X=238871.6340$ $Y=679624.8720$

PENJELASAN :

batas tanah ini

