

KEMENTERIAN AGRARIA DAN TATA RUANG / BADAN PERTANAHAN NASIONAL REPUBLIC INDONESIA




SERTIPIKAT (TANDA BUKTI HAK)

KANTOR PERTANAHAN
KABUPATEN / KOTA

WONOSOBO

1 1 • 2 5 • 0 5 • 0 6 • 4 • 0 0 0 4 4

KEMENTERIAN AGRARIA DAN TATA RUANG /
BADAN PERTANAHAN NASIONAL
REPUBLIC INDONESIA



SERTIPIKAT

HAK : PAKAI No. 00044

PROVINSI : JAWA TENGAH
KABUPATEN / KOTA : WONOSOBO
KECAMATAN : LEKSONO
DESA / KELURAHAN : LEKSONO

KANTOR PERTANAHAN
KABUPATEN / KOTA
WONOSOBO

DAFTAR ISIAN 307
No. 73676 / 2020

DAFTAR ISIAN 208
No. 36618 / 2020

1 1 • 2 5 • 0 5 • 0 6 • 4 • 0 0 0 4 4

PENDAFTARAN - PERTAMA

Halaman :

<p>a) HAK : PAKAI</p> <p>No. : 00044</p> <p>Desa / Kel : LEKSONO</p> <p>Tgl. berakhirnya hak : Untuk jangka waktu selama dipergunakan</p>	<p>d) NAMA PEMEGANG HAK</p> <p align="center">PEMERINTAH KABUPATEN WONOSOBO</p> <p>Tanggal lahir / akta pendirian</p>
<p>b) NIB 11250506.02451</p> <p>Letak Tanah LEKSONO</p>	<p>g) PEMBUKUAN</p> <p align="center">Wonosobo, 14/12/2020</p> <p align="center">Kepala Kantor Pertanahan Kabupaten / Kota Wonosobo</p>
<p>c) ASAL HAK</p> <p>1. Konversi</p> <p>2. Pemberian Hak dari Tanah Negara Aset Pemerintah Kabupaten Wonosobo</p> <p>3. Pemecahan / Pemisahan / Penggabungan bidang</p>	<p align="center">ttd</p> <p align="center">BUDIONO, A.Ptnh., M.H.</p> <p align="center">NIP 19700402 198903 1 003</p>
<p>d) DASAR PENDAFTARAN</p> <p>1. Daftar Isian 202</p> <p>Tgl. 04/12/2020</p> <p>No. 235/HP/BPN-11.25/2020</p> <p>2. Surat Keputusan Kakantah</p> <p>Tgl. 04/12/2020</p> <p>Kab. Wonosobo</p> <p>3. Permohonan Pemecahan / Pemisahan / Penggabungan bidang</p> <p>Tgl. 08/12/2020</p> <p>No. 00874/Leksono/2020</p> <p>Luas : 14.630 M²</p>	<p>h) PENERBITAN SERTIPIKAT</p> <p align="center">Wonosobo, 14/12/2020</p> <p align="center">Kepala Kantor Pertanahan Kabupaten / Kota Wonosobo</p>
<p>e) SURAT UKUR</p> <p>Tgl. 08/12/2020</p> <p>No. 00874/Leksono/2020</p> <p>Luas : 14.630 M²</p>	<p align="center">BUDIONO, A.Ptnh., M.H.</p> <p align="center">NIP 19700402 198903 1 003</p>
<p>i) PENUNJUK</p> <ul style="list-style-type: none"> - Dipergunakan untuk Sawah. - Hak Pakai ini tidak boleh dipergunakan untuk tujuan lain / dialihkan haknya tanpa persetujuan tertulis dari Kepala Kantor Pertanahan Kabupaten Wonosobo. 	



AAS309580

1	1	•	2	5	•	0	5	•	0	6	•	4	•	0	0	0	4	4
---	---	---	---	---	---	---	---	---	---	---	---	---	---	---	---	---	---	---

NIB : 11250506.02451

SURAT UKUR

Nomor : 00874/Leksono/2020

SEBIDANG TANAH TERLETERAK DALAM

Provinsi : **JAWA TENGAH**

Kabupaten / Kota : **WONOSOBO**

Kecamatan : **LEKSONO**

Desa / Kelurahan : **LEKSONO**

Peta : Pendaftaran Nomor Peta Pendaftaran : **49.1-35.067-06**

Lembar : Kotak : **F1**

Keadaan Tanah : **Sebidang tanah pertanian.**

Tanda-tanda batas : **Telah terpasang sesuai dengan Peraturan Pemerintah Nomor 24 Tahun 1997 jo Peraturan Menteri Negara Agraria/ Kepala Badan Pertanahan Nasional Nomor 3 Tahun 1997 Pasal 22 Ayat 1.**

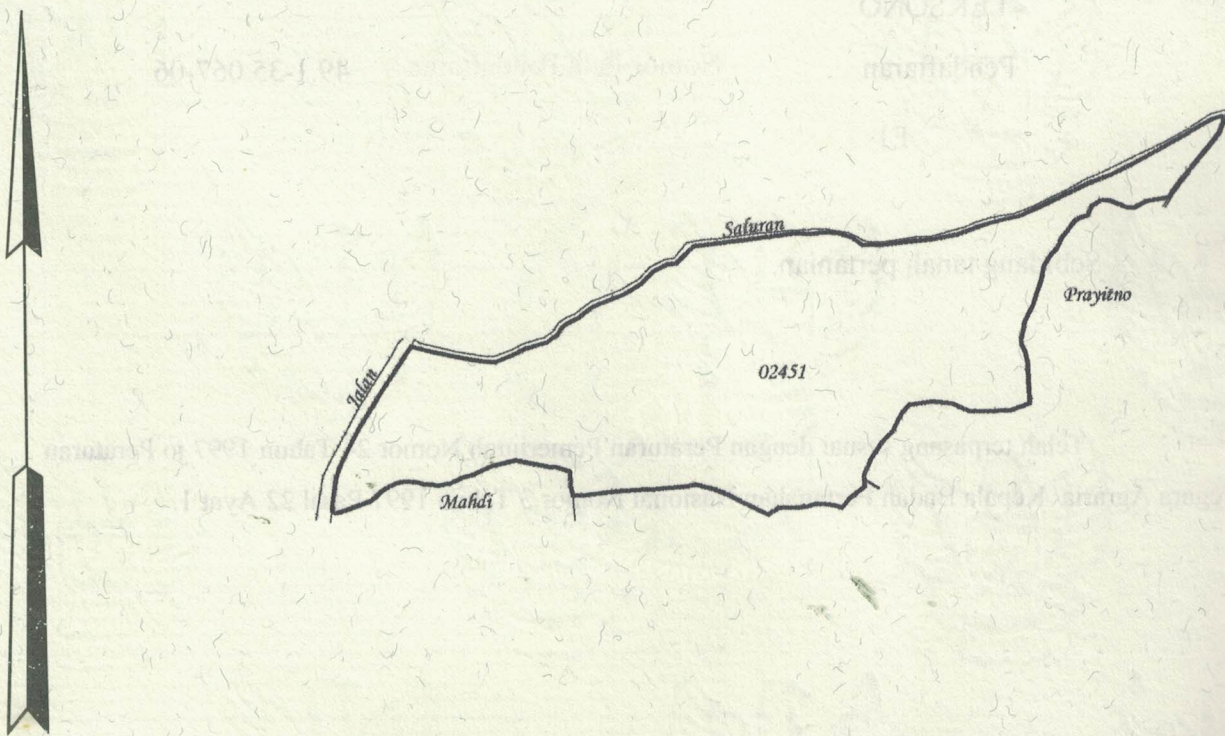
Luas : **14.630 m2 (Empat Belas Ribu Enam Ratus Tiga Puluh Meter Persegi)**

Penunjukan dan penetapan batas : **Batas-batas ditunjukkan oleh : ONE ANDANG WARDOYO (pemohon/ kuasa pemohon) dan disetujui oleh pihak-pihak berbatasan.**

Ditetapkan dan diukur oleh **Dmta Avrila Pinandita.**



SKALA 1 :



Koordinat Titik Tengah : $X=238797.2064$ $Y=679543.9446$

PENJELASAN : batas tanah ini

Hal lain - lain: Surat Ukur ini merupakan kutipan dari Peta Bidang Nomor 5324/2020 NIB.

11250506.02451 tanggal 23/11/2020 Desa/Kelurahan Leksono.

Daftar Isian 303 tgl. 04/12/2020 No. 8087/2020
Daftar Isian 302 tgl. 18/11/2020 No. 55514/2020
Daftar Isian 307 tgl. 08/12/2020 No. 73313/2020

Tanggal Penomoran Surat Ukur

Wonosobo, 08/12/2020


UNTUK SERTIPIKAT

Wonosobo, 14/12/2020

Kepala Seksi Infrastruktur Pertanahan

Kepala Kantor Pertanahan
Kabupaten / Kota
Wonosobo

Kantor Pertanahan
Kabupaten / Kota
Wonosobo



BUDIONO, A.Ptnh., M.H.
NIP. 19700402 198903 1 003

SUPARYANTO, A.Ptnh., M.M.
NIP. 196906261989031005

Lihat Surat Ukur
Pemisahan
Penggabungan
Pengganti
Nomor :

Nomor Hak :

Table with 4 columns: Dikeluarkan Surat Ukur Tanggal, Nomor, Luas, Nomor Hak, and Sisa luas.

Sisanya diuraikan dalam Surat Ukur Nomor : Nomor Hak :