


BADAN PERTANAHAN NASIONAL




SERTIPIKAT (TANDA BUKTI HAK)

KANTOR PERTANAHAN
KABUPATEN / KOTAMADYA

WONOSOBO

11 • 25 • 05 • 06 • 4 • 000 15

BADAN PERTANAHAN NASIONAL



SERTIPIKAT

HAK : **PAKAI** No. **15**

PROPINSI : **JAWA TENGAH**

KABUPATEN / KOTAMADYA : **WONOSOBO**

KECAMATAN : **LEKSONO**

D E S A / KELURAHAN : **LEKSONO**

DAFTAR ISIAN 307
No. **1309/891** / 200**3**

DAFTAR ISIAN 208
No. **537/9/1993** / 200**3**


**KANTOR PERTANAHAN
KABUPATEN / KOTAMADYA
WONOSOBO**

11 • 25 • 05 • 06 • 4 • 000 15

PENDAFTARAN- PERTAMA

Halaman :

| | |
|--|--|
| <p>a) HAK : PAKAI No. : 15 Desa / Kel. : LEKSONO Tgl. berakhirnya hak : -</p> | <p>f) NAMA PEMEGANG HAK = PEMERINTAH DAERAH KABUPATEN WONOSOBO = Tanggal lahir / akta pendirian</p> |
| <p>b) NIB 11.25.05.06.00135 Letak Tanah LEKSONO/PERTANIAN</p> | <p>---</p> |
| <p>c) ASAL HAK 1. Konversi 2. Pemberian hak Pakai asal tanah negara bekas tanah bengkok. 3. Pemecahan / Pemisahan / Penggabungan bidang</p> | <p>g) PEMBUKUAN Wonosobo, Tgl. 18-6-2003 Kepala Kantor Pertanahan Kabupaten / Kotamadya Wonosobo ttd.</p> |
| <p>d) DASAR PENDAFTARAN 1. Daftar Isian 202 Tgl. No. 2. Surat Keputusan KAKAN PERT WSB Tgl. 11 - 04 - 2003 No. 3.530.2-25/19/2003 3. Permohonan Pemecahan / Pemisahan / Penggabungan bidang Tgl. No.</p> | <p>IR. TJIPTADI, SH NIP 010 166 138 h) PENERBITAN SERTIPIKAT Wonosobo, Tgl. 12-6-2003 Kepala Kantor Pertanahan Kabupaten / Kotamadya Wonosobo</p> |
| <p>e) SURAT UKUR Tgl. 27 - 09 - 2002 No. 100/LEKSONO/2002 Luas. 3.130 M2</p> | <p>IR. TJIPTADI, SH NIP 010 166 138</p> |
| <p>i) PENUNJUK</p> | <p></p> |



(Handwritten signature and date)
 IR. TJIPTADI, SH
 NIP 010 166 138
 Tgl. 12-6-2003

NIB : 11.25.05.06.00135

11 • 25 • 05 • 06 • 4 • 00015

SURAT UKUR

Nomor : 100 / Leksena / 200... 2

SEBIDANG TANAH TERLETAK DALAM

Propinsi : : Jawa Tengah

Kabupaten / Kotamadya : : Venusobo

Kecamatan : : Leksena

Desa / Kelurahan : : Leksena

Peta : Nomor Peta Pendaftaran :


Lembar : Kotak :

Keadaan Tanah : **Sebidang tanah pertanian berupa sawah.**

Tanda-tanda batas : **Patok kayu I s/d IV berdiri diatas batas.**

Luas : **3.130 M2 (Tiga ribu seratus tiga puluh meter persegi)**

Penunjukan dan penetapan batas : **Sakardi**



SKALA 1 :1000

Sajari



PENJELASAN : _____ batas tanah ini

00128

00128

00128

00128

00128

