


BADAN PERTANAHAN NASIONAL




SERTIPIKAT (TANDA BUKTI HAK)

KANTOR PERTANAHAN
KABUPATEN / KOTAMADYA

WUNOSOBO

11 • 25 • 05 • 06 • 4 • 000 14

BADAN PERTANAHAN NASIONAL



SERTIPIKAT

HAK : **PAKAI** No. **14**

PROPINSI : **JAWA TENGAH**

KABUPATEN / KOTAMADYA : **WONOSOBO**

KECAMATAN : **LEKSONO**

D E S A / KELURAHAN : **LEKSONO**

DAFTAR ISIAN 307
No. **1308 / 979** / 200 **3**

DAFTAR ISIAN 208
No. **636 / B / BPN** / 200 **3**

**KANTOR PERTANAHAN
KABUPATEN / KOTAMADYA
WONOSOBO**

11 • 25 • 05 • 06 • 4 • 000 14

PENDAFTARAN - PERTAMA

Halaman :

<p>a) HAK : PAKAI No. : 14 Desa / Kel. : LEKSONO Tgl. berakhirnya hak : -</p>	<p>f) NAMA PEMEGANG HAK = PEMERINTAH DAERAH KABUPATEN WONOSOBO = Tanggal lahir / akta pendirian</p>
<p>b) NIB 11.25.05.06.00136 Letak Tanah LEKSONO/PERTANIAN</p>	<p>---</p>
<p>c) ASAL HAK 1. Konversi 2. Pemberian hak Pakai asal tanah negara bekas tanah bengkok. 3. Pemecahan / Pemisahan / Penggabungan bidang</p>	<p>g) PEMBUKUAN Wonosobo, Tgl. 18-6-2003 Kepala Kantor Pertanahan Kabupaten / Kotamadya Wonosobo ttd.</p>
<p>d) DASAR PENDAFTARAN 1. Daftar Isian 202 Tgl. No. 2. Surat Keputusan KAKAN PERT WSB₁ Tgl. 11-04-2003 No. 3.530.2-25/19/2003 3. Permohonan Pemecahan / Pemisahan / Penggabungan bidang Tgl. No.</p>	<p align="center">  IR. TJIPTADI, SH NIP 010 166 138 PENERBITAN SERTIPIKAT Wonosobo, Tgl. 12-6-2003 Kepala Kantor Pertanahan Kabupaten / Kotamadya Wonosobo </p>
<p>e) SURAT UKUR Tgl. 27-09-2002 No. 101/LEKSONO/2002 Luas. 3.080 M²</p>	<p align="center">  IR. TJIPTADI, SH NIP 010 166 138 </p>
<p>i) PENUNJUK *</p>	<p></p>

11.25.05.06.4.00014

NIB : 11.25.05.06.00136

SURAT UKUR

Nomor : 101 / Leksena / 200.2

SEBIDANG TANAH TERLETAK DALAM

Propinsi : : Jawa Tengah

Kabupaten / Kotamadya : : Tegal

Kecamatan : : Leksena

Desa / Kelurahan : : Leksena

Peta : Nomor Peta Pendaftaran :


Lembar : Kotak :

Keadaan Tanah : **Sebidang tanah pertanian berupa sawah**

Tanda-tanda batas : **Tatah kayu I s/d IV berdirai dipita batas.**

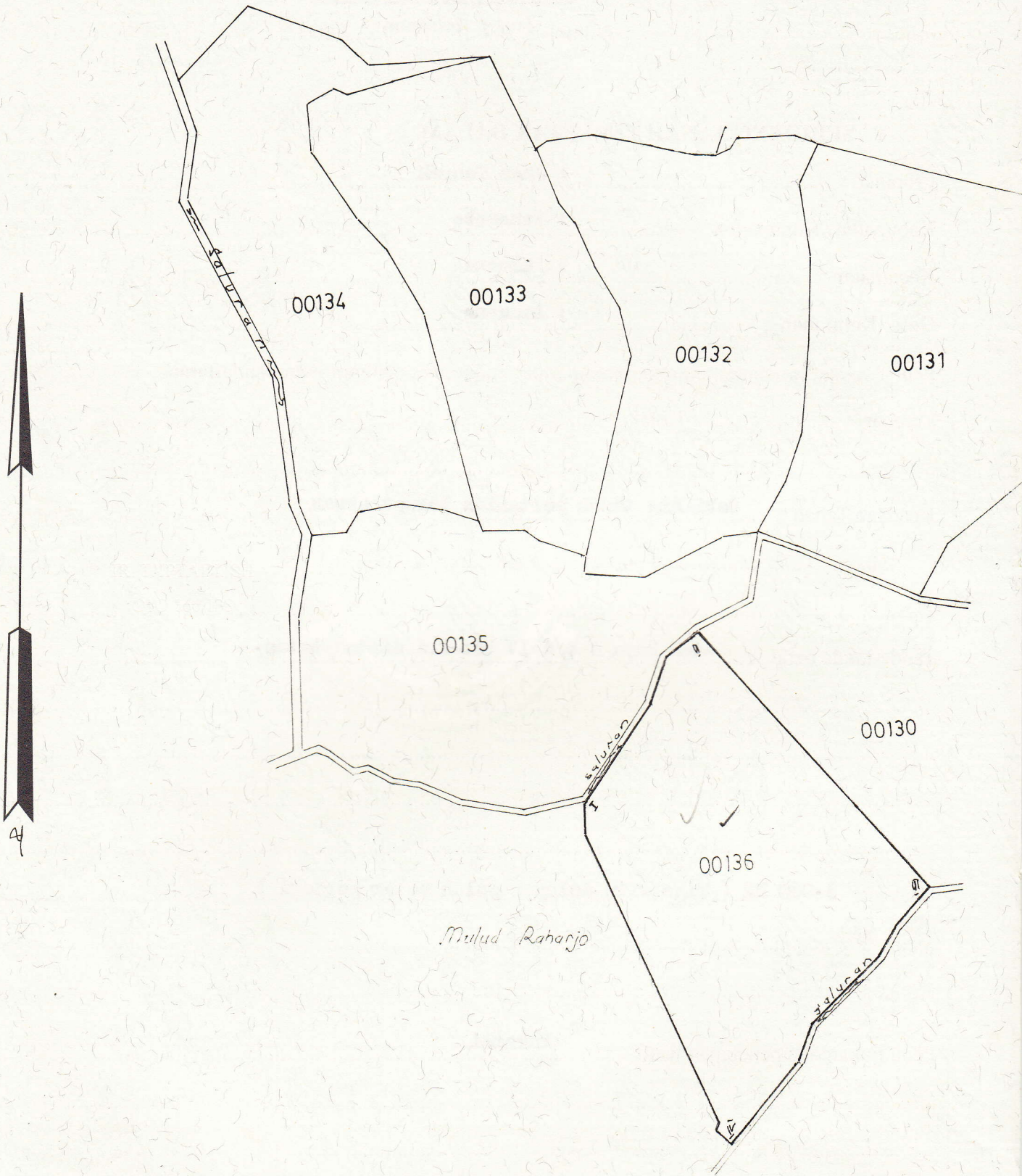
Luas : **3.000 M2 (Tiga ribu delapan puluh meter persegi)**

Penunjukan dan penetapan batas : **Sukardi**



SKALA 1 : 1000

Sajari



PENJELASAN : _____ batas tanah ini

82100

Office
of the

Director

Revenue

