


BADAN PERTANAHAN NASIONAL




SERTIPIKAT (TANDA BUKTI HAK)

KANTOR PERTANAHAN
KABUPATEN / KOTAMADYA

WUNOSORA

11 • 25 • 05 • 06 • 4 • 00012

BADAN PERTANAHAN NASIONAL



SERTIPIKAT

HAK : **PAKAI** No. **12**

PROPINSI : **JAWA TENGAH**

KABUPATEN / KOTAMADYA : **WONOSOBO**

KECAMATAN : **LEKSONO**

D E S A / KELURAHAN : **LEKSONO**

DAFTAR ISIAN 307
No. **1306 / RPT** / 200**3**
DAFTAR ISIAN 208
No. **629 / B / 990** / 200**3**

**KANTOR PERTANAHAN
KABUPATEN / KOTAMADYA**


WONOSOBO

11 • 25 • 05 • 06 • 4 • 000 12

PENDAFTARAN- PERTAMA

Halaman :

| | |
|---|---|
| <p>a) HAK : PAKAI No. : 12 Desa / Kel. : LEKSONO Tgl. berakhirnya hak : -</p> | <p>f) NAMA PEMEGANG HAK = PEMERINTAH DAERAH KABUPATEN WONOSOBO = Tanggal lahir / akta pendirian</p> |
| <p>b) NIB 11.25.05.06.00134 Letak Tanah LEKSONO/PERTANIAN</p> | <p>g) PEMBUKUAN Wonosobo , Tgl. 18-6-2002 Kepala Kantor Pertanahan Kabupaten / Kotamadya Wonosobo</p> |
| <p>c) ASAL HAK 1. Konversi 2. Pemberian hak Pakai asal tanah negara bekas tanah bengkok. 3. Pemecahan / Pemisahan / Penggabungan bidang</p> | <p>ttd. Kepala Kantor Pertanahan Kabupaten / Kotamadya Wonosobo</p> |
| <p>d) DASAR PENDAFTARAN 1. Daftar Isian 202 Tgl. No. 2. Surat Keputusan KAKAN PERT WSB Tgl. 11-04-2003 No. 3.530.2-25/19/2003 3. Permohonan Pemecahan / Pemisahan / Penggabungan bidang Tgl. No.</p> | <p>h) PENERBITAN SERTIPIKAT Wonosobo Tgl. 12-6-2003 Kepala Kantor Pertanahan Kabupaten / Kotamadya Wonosobo</p> |
| <p>e) SURAT UKUR Tgl. 27-09-2002 No. 99/LEKSONO/2002 Luas. 2.690 M2</p> | <p>IR. TIPTADI, SH NIP 010 166 138</p> |
| <p>i) PENUNJUK</p> | <p>IR. TIPTADI, SH NIP 010 166 138</p> |



(Handwritten signature and official stamp of the Land Office official)

11 • 25 • 05 • 06 • 4 • 00012

NIB : 11.25.05.06.00134

SURAT UKUR

Nomor : **99 / Leksena / 200 . 2**

SEBIDANG TANAH TERLETAK DALAM

Propinsi : **Jawa Tengah**

Kabupaten / Kotamadya : **J. Karanganyar**

Kecamatan : **J. Leksena**

Desa / Kelurahan : **J. Leksena**

Peta : **Nomor Peta Pendaftaran :**


Lembar : **Kotak :**

Keadaan Tanah : **Sebidang tanah pertanian berupa sawah**

Tanda-tanda batas : **Petak kayu, 6/4 IV, bambu dipaku, batu.**

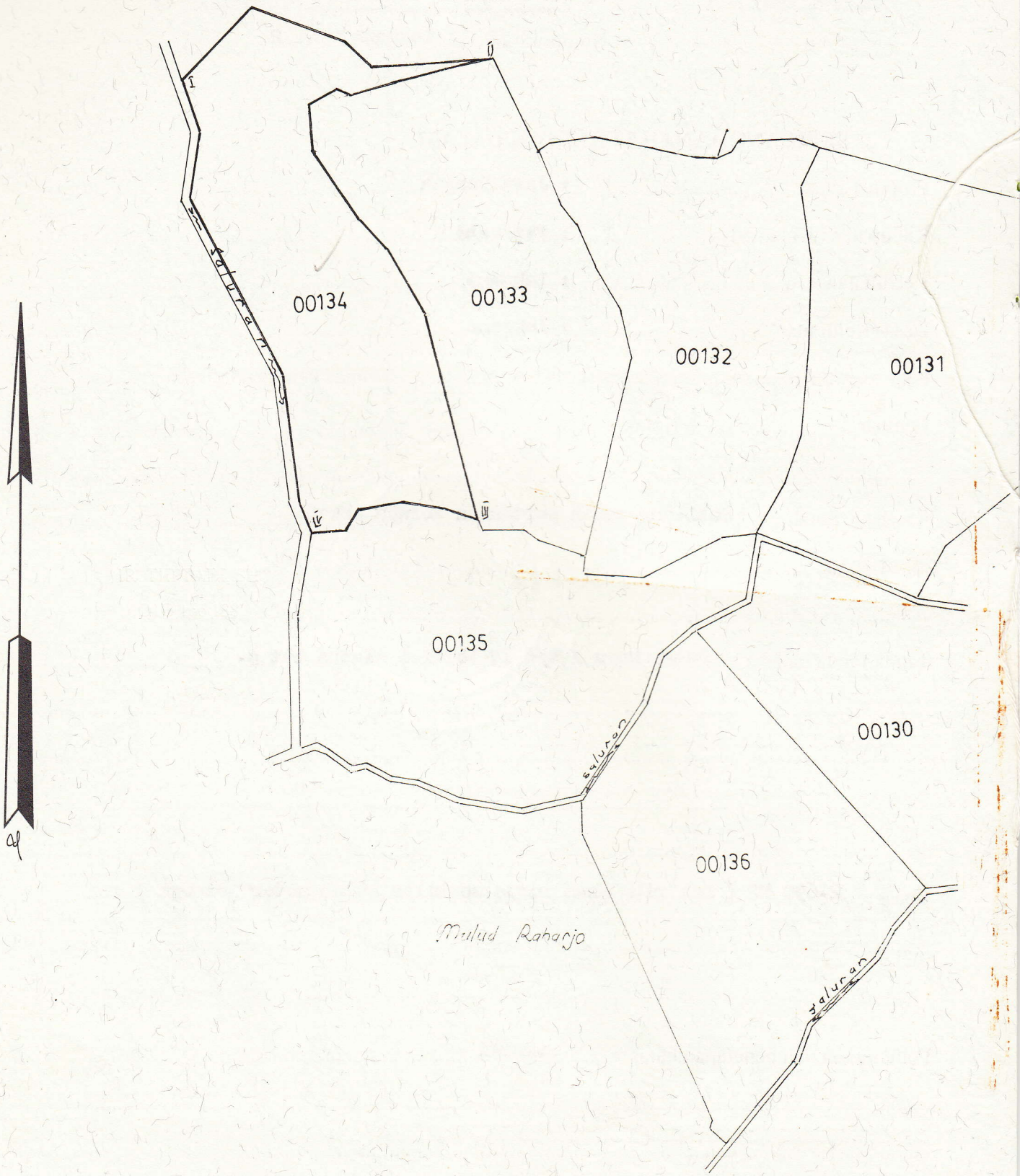
Luas : **2.690 M2 (Dua ribu enam ratus sembilan puluh meter persegi)**

Penunjukan dan penetapan batas : **Dakard**



SKALA 1 :1000

Sajari



PENJELASAN :

_____ batas tanah ini

00128

IS. THE. 180. 132

