


BADAN PERTANAHAN NASIONAL




SERTIPIKAT (TANDA BUKTI HAK)

KANTOR PERTANAHAN
KABUPATEN / KOTAMADYA

WUNUSUBO

11 • 25 • 05 • 06 • 4 • 000 11

BADAN PERTANAHAN NASIONAL



SERTIPIKAT

HAK : PAKAI No. 11

PROPINSI : JAWA TENGAH

KABUPATEN / KOTAMADYA : WONOSOBO

KECAMATAN : LEKSONO

D E S A / KELURAHAN : LEKSONO

DAFTAR ISIAN 307
No. 1305/BPT / 2002


DAFTAR ISIAN 208
No. 633/B/BPN / 2002

**KANTOR PERTANAHAN
KABUPATEN / KOTAMADYA
WONOSOBO**

11 • 25 • 05 • 06 • 4 • 00011

PENDAFTARAN - PERTAMA

Halaman :

<p>a) HAK : PRAKTI No. : 11 Desa / Kel. : LEKSONO Tgl. berakhirnya hak : -</p>	<p>f) NAMA PEMEGANG HAK ✓ = PEMERINTAH DAERAH KABUPATEN WONOSOBO = Tanggal lahir / akta pendirian</p>
<p>b) NIB 11.25.05.06.00132 Letak Tanah </p>	
<p>c) ASAL HAK 1. Konversi 2. Pemberian hak Milik asal tanah negara bebas tanah bergtok 3. Pemecahan / Pemisahan / Penggabungan bidang</p>	<p>g) PEMBUKUAN Wonosobo, Tgl. 18-6-2007 Kepala Kantor Pertanahan Kabupaten / Kotamadya Wonosobo ttd.</p>
<p>d) DASAR PENDAFTARAN 1. Daftar Isian 202 Tgl. No. 2. Surat Keputusan KARANPERT Tgl. 11-04-2005 No. 3.530.2-25/19/2005 3. Permohonan Pemecahan / Pemisahan / Penggabungan bidang Tgl. No.</p>	<p>h) PENERBITAN SERTIPIKAT Wonosobo, Tgl. 12-6-2009 Kepala Kantor Pertanahan Kabupaten / Kotamadya ✓ Wonosobo</p>
<p>e) SURAT UKUR Tgl. 27-09-2007 No. 97/LEKSONO/2007 Luas. 2.840 M²</p>	<p> ttd. IR. TJIPTADI, SH NIP 010 166 138</p>
<p>i) PENUNJUK</p>	

11.25.05.06.4.00011

NIB 11.25.05.06.00132

SURAT UKUR

Nomor : 21... / **Loksene** / 2002

SEBIDANG TANAH TERLETAK DALAM

Propinsi : **Jawa Tengah**

Kabupaten / Kotamadya : **Konawe**

Kecamatan : **Loksene**

Desa / Kelurahan : **Loksene**

Peta : Nomor Peta Pendaftaran :


Lembar : Kotak :

Keadaan Tanah : **Sebidang tanah pertanian bersawah.**

Tanda-tanda batas : **Patok kayu 1/4 JY besisi di batas.**

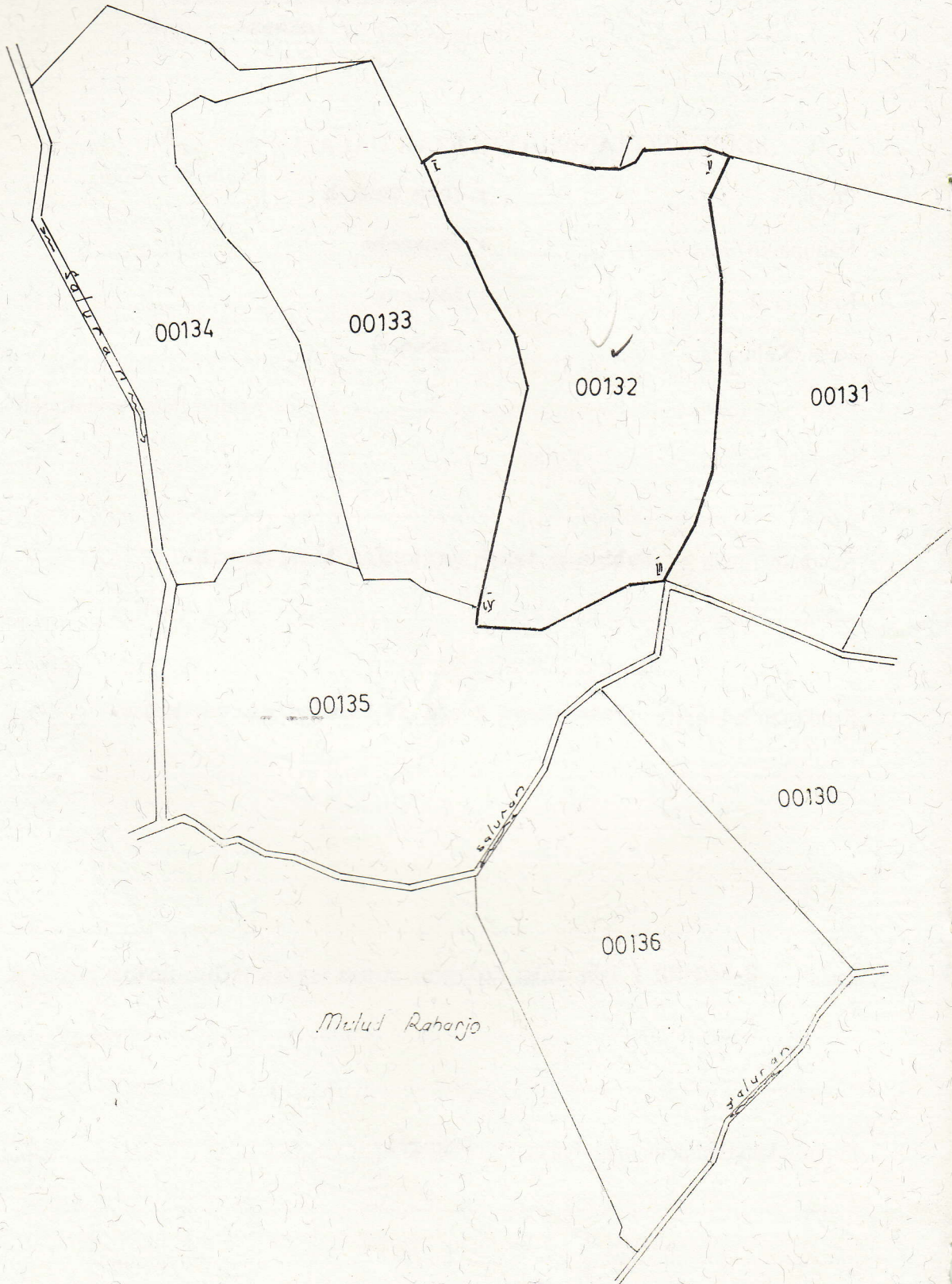
Luas : **2.842 M2 (Dua ribu delapan ratus empat puluh dua meter persegi)**

Penunjukan dan penetapan batas : **Sukanti**



SKALA 1 : 1000

Sajari



PENJELASAN : _____ batas tanah ini

00128

IR. LINDA S.
GILBERT

