

# BADAN PERTANAHAN NASIONAL




## SERTIPIKAT (TANDA BUKTI HAK)

KANTOR PERTANAHAN  
KABUPATEN / KOTAMADYA

WONOSOBO

11 • 25 • 05 • 06 • 4 • 000 17

# BADAN PERTANAHAN NASIONAL



## SERTIPIKAT

HAK : PAKAI No. 17

PROPINSI : JAWA TENGAH

KABUPATEN / KOTAMADYA : WONOSOBO

KECAMATAN : LEKSONO

D E S A / KELURAHAN : LEKSONO

DAFTAR ISIAN 307  
No. 1311 / BPN / 2003

DAFTAR ISIAN 208  
No. 639 / B / BPN / 2003

**KANTOR PERTANAHAN  
KABUPATEN / KOTAMADYA**

WONOSOBO

11 • 25 • 05 • 06 • 4 • 000 17

**PENDAFTARAN - PERTAMA**

Halaman :

<p>a) <b>HAK : PAKAT</b>                  No. : <b>17</b>                  Desa / Kel. <b>LEKSONO</b>                  Tgl. berakhirnya hak :</p>	<p>f) <b>NAMA PEMEGANG HAK</b>                  = <b>PEMERINTAH DAERAH KABUPATEN WONOSOBO</b> =                  Tanggal lahir / akta pendirian</p>
<p>b) <b>NIB 11.25.05.06.00130</b>                  Letak Tanah  <b>LEKSONO/PERTANIAN</b></p>	
<p>c) <b>ASAL HAK</b>                  1. <b>Konversi</b>                  2. <b>Pemberian hak Pakat asal tanah negara bekas tanah bengkok.</b>                  3. <b>Pemecahan / Pemisahan / Penggabungan bidang</b></p>	<p>g) <b>PEMBUKUAN</b>                  Wonosobo                  Tgl. <b>18-6-2003</b>                  Kepala Kantor Pertanahan                  Kabupaten / Kotamadya                  Wonosobo                  ttd.</p>
<p>d) <b>DASAR PENDAFTARAN</b>                  1. <b>Daftar Isian 202</b>                  Tgl.                  No.                  2. <b>Surat Keputusan BAKAN PERT WSB</b>                  Tgl. <b>11-04-2003</b>                  No. <b>3.530.2-25/19/2003</b>                  3. <b>Permohonan Pemecahan / Pemisahan / Penggabungan bidang</b>                  Tgl.                  No.</p>	<p>h) <b>PENERBITAN SERTIPIKAT</b>                  Wonosobo                  Tgl. <b>12-6-2003</b>                  Kepala Kantor Pertanahan                  Kabupaten / Kotamadya                  Wonosobo</p>
<p>e) <b>SURAT UKUR</b>                  Tgl. <b>27-09-2002</b>                  No. <b>95/LEKSONO/2002</b>                  Luas. <b>5390 M2</b></p>	<p><b>IR. TIPTADI, SH</b>                  NIP. <b>010 166 138</b></p>
<p>i) <b>PENUNJUK</b></p>	<p><b>IR. TIPTADI, SH</b>                  NIP. <b>010 166 138</b></p>



*(Handwritten signature of IR. TIPTADI, SH)*

NIB : 11.25.05.06.00130

11 • 25 • 05 • 06 • 4 • 000 17

# SURAT UKUR

Nomor : 95 / Leksene / 2002

## SEBIDANG TANAH TERLETAK DALAM

Propinsi : Jawa Tengah

Kabupaten / Kotamadya : Wonorejo

Kecamatan : Leksene

Desa / Kelurahan : Leksene

Peta : Nomor Peta Pendaftaran :


Lembar : Kotak :

Keadaan Tanah : Sebidang tanah pertanian berupa sawah

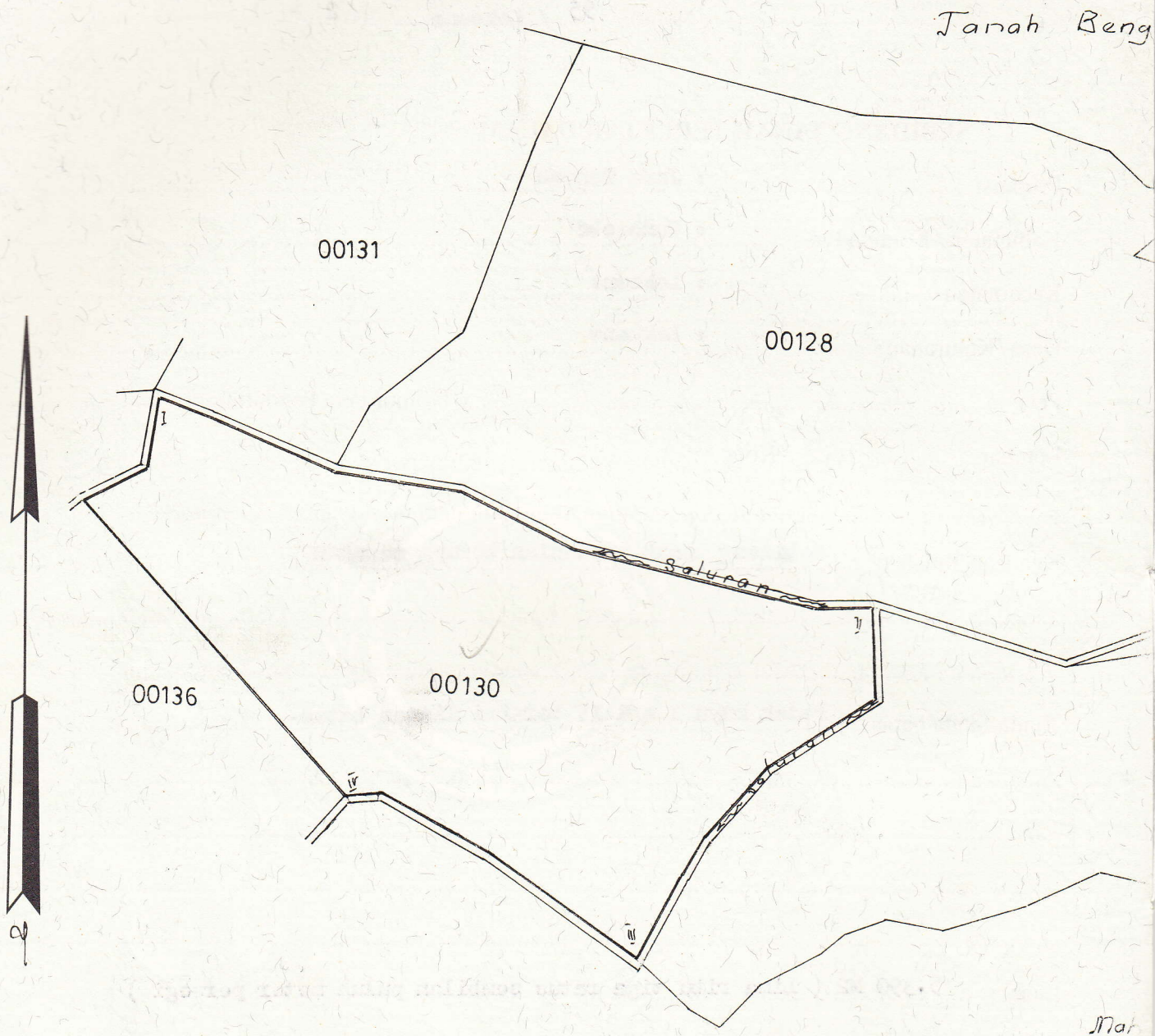
Tanda-tanda batas : Patek kayu I s/d IV bertiri diatas batas.

Luas : 5.390 M2 ( Lima ribu tiga ratus sembilan puluh meter persegi )

Penunjukan dan penetapan batas : Sukardi

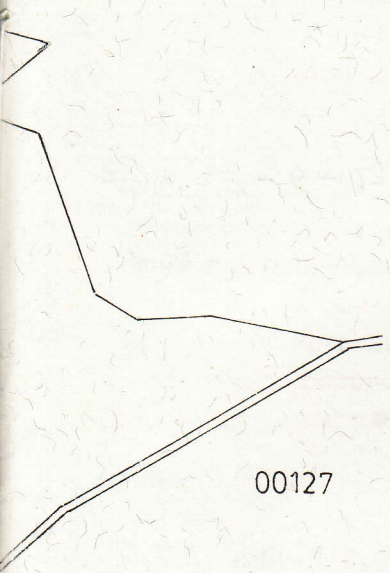


SKALA 1 : 1000




PENJELASAN : \_\_\_\_\_ batas tanah ini

kok



00127



0129

