


BADAN PERTANAHAN NASIONAL




SERTIPIKAT (TANDA BUKTI HAK)

KANTOR PERTANAHAN
KABUPATEN / KOTAMADYA

WONOSOBO

11 • 25 • 05 • 06 • 4 • 00029

BADAN PERTANAHAN NASIONAL



SERTIPIKAT

HAK : PAKAI No. 29

PROPINSI : JAWA TENGAH

KABUPATEN / KOTAMADYA : WONOSOBO

KECAMATAN : LEKSONO

D E S A / KELURAHAN : LEKSONO

KANTOR PERTANAHAN
KABUPATEN / KOTAMADYA
WONOSOBO

DAFTAR ISIAN 307
No. 1323 / 580 / 2003...
DAFTAR ISIAN 208
No. 651 / 9 / 880 / 2003...

11 • 25 • 05 • 06 • 4 • 00029

PENDAFTARAN - PERTAMA

Halaman :

<p>a) HAK : PAKAI No. : 29 Desa / Kel. : LEKSONO Tgl. berakhirnya hak :</p>	<p>f) NAMA PEMEGANG HAK = PEMERINTAH DAERAH KABUPATEN WONOSOBO = Tanggal lahir / akta pendirian</p>
<p>b) NIB 11.25.05.06.00133 Letak Tanah LEKSONO/PERTANIAN</p>	<p>g) PEMBUKUAN Wonosobo Tgl. 18-6-2003 Kepala Kantor Pertanahan Kabupaten / Kotamadya Wonosobo</p>
<p>c) ASAL HAK 1. Konversi 2. Pemberian hak Pakai asal tanah negara bekas Tanah bengkok. 3. Pemecahan / Pemisahan / Penggabungan bidang</p>	<p>td. IR. TJIPTADI, SH NIP 010 166 138</p>
<p>d) DASAR PENDAFTARAN 1. Daftar Isian 202 Tgl. No. 2. Surat Keputusan KAKAN PERT WSB Tgl. 11-04-2003 No. 3.530.2-25/19/2003 3. Permohonan Pemecahan / Pemisahan / Penggabungan bidang Tgl. No.</p>	<p>h) PENERBITAN SERTIPIKAT Wonosobo Tgl. 12-6-2003 Kepala Kantor Pertanahan Kabupaten / Kotamadya Wonosobo</p>
<p>e) SURAT UKUR Tgl. 27-09-2002 No. 98/LEKSONO/2003 Luas. 2870 M2</p>	<p>IR. TJIPTADI, SH NIP 010 166 138</p>
<p>i) PENUNJUK *</p>	<p>IR. TJIPTADI, SH NIP 010 166 138</p>



11 • 25 • 05 • 06 • 4 • 00029

NIB : 11.25.05.06.00133

SURAT UKUR

Nomor : 23 / Leksena / 200.2

SEBIDANG TANAH TERLETAK DALAM

Propinsi : : Jawa Tengah
Kabupaten / Kotamadya : : Wonorejo
Kecamatan : : Leksena
Desa / Kelurahan : : Leksena

Peta : Nomor Peta Pendaftaran :

Lembar : Kotak :

Keadaan Tanah : Sebidang tanah pertanian berupa sawah

Tanda-tanda batas : Patah kaya I s/d IV berdiri diatas batu

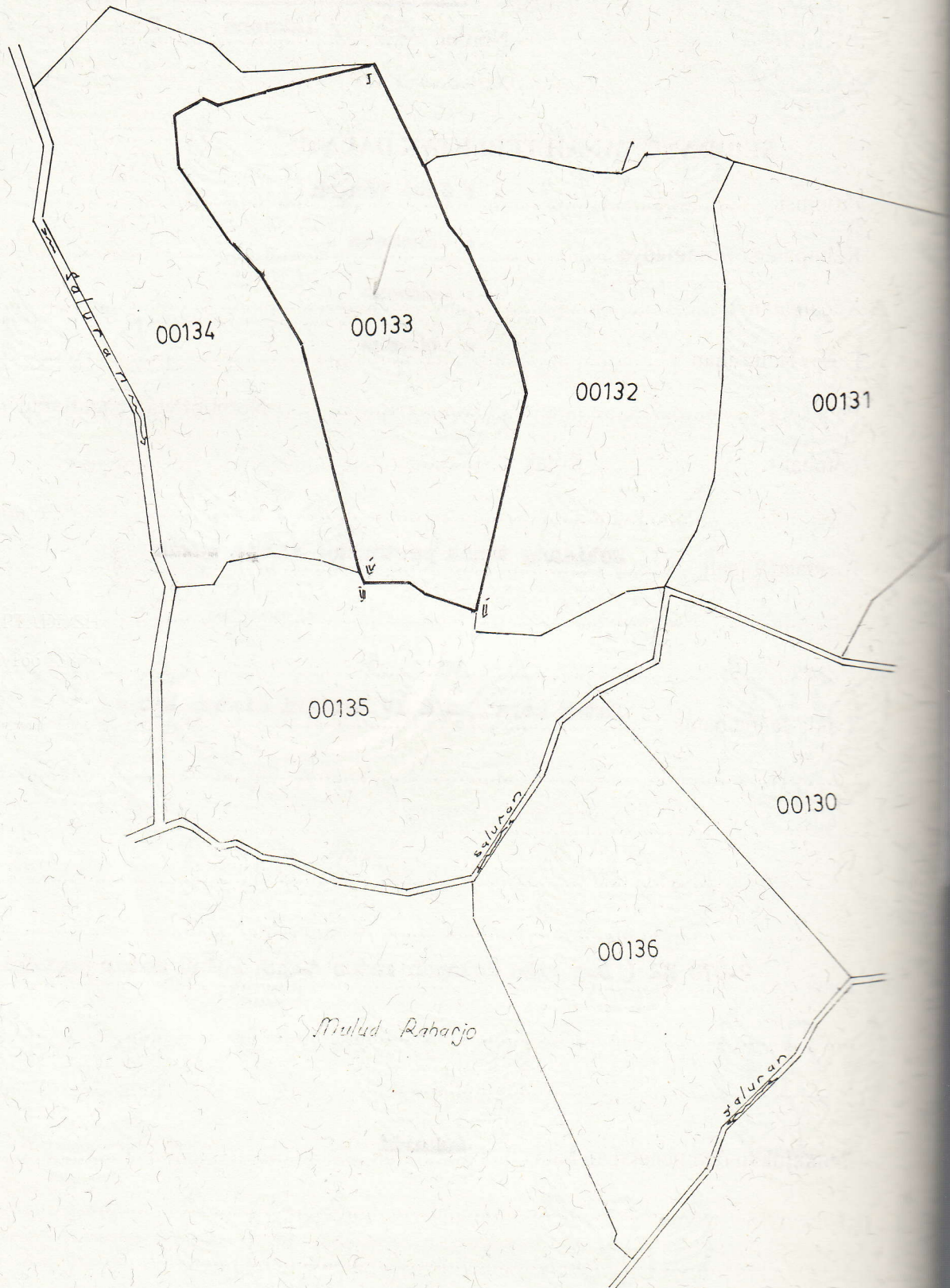
Luas : 2.070 M² (Dua ribu delapan ratus tujuh puluh meter persegi)

Penunjukan dan penetapan batas : Sukardi



SKALA 1 : 1000

Sajari



PENJELASAN : _____ batas tanah ini

00128

000000

000000

000000

000000

Hal lain - lain :

Daftar Isian 302 tgl. 16 - 7 - 2002

No. 853

Daftar Isian 307 tgl. 24 - 12 - 2002

No. 1685/PPL/BPH/2002

UNTUK SERTIPIKAT

Wenesebe

Tgl. 27 - 9 - 2002

Wenesebe

Tgl. 12 - 6 - 2003

Kepala Seksi Pengukuran dan Pendaftaran Tanah


Kepala Kantor Pertanahan
Kabupaten / Kotamadya

Kantor Pertanahan
Kabupaten / Kotamadya



IR. TIPTADI, SH

NIP. 010 166 138



SRI LADI MAWOTO, SIP. SE.

NIP.

010 869 302

ttd.

Pemisahan

Lihat surat ukur Penggabungan Nomor : / 200.. Nomor hak :

Pengganti

Dikeluarkan surat ukur		Luas	Nomor hak	Sisa luas
Tanggal	Nomor			

Sisanya diuraikan dalam surat ukur Nomor : / 200.... Nomor hak