

BADAN PERTANAHAN NASIONAL




SERTIPIKAT (TANDA BUKTI HAK)

KANTOR PERTANAHAN
KABUPATEN / KOTAMADYA

WONOSOBO

11 • 25 • 05 • 06 • 4 • 000 28

BADAN PERTANAHAN NASIONAL



SERTIPIKAT

HAK : **PAKAI** No. **28**

PROPINSI : **JAWA TENGAH**

KABUPATEN / KOTAMADYA : **WONOSOBO**

KECAMATAN : **LEKSONO**

D E S A / KELURAHAN : **LEKSONO**

DAFTAR ISIAN 307
No. **1322 / 897** / 2003

DAFTAR ISIAN 208
No. **650 / 9 / 897** / 2003

**KANTOR PERTANAHAN
KABUPATEN / KOTAMADYA
WONOSOBO**

11 • 25 • 05 • 06 • 4 • 00028

PENDAFTARAN - PERTAMA

Halaman :

| | |
|---|--|
| <p>a) HAK : PAKAI No. : 23 Desa / Kel. : LEKSONO Tgl. berakhirnya hak :</p> | <p>f) NAMA PEMEGANG HAK = PEMERINTAH DAERAH KABUPATEN WONOSOBO = Tanggal lahir / akta pendirian</p> |
| <p>b) NIB 11.25.05.06.00131 Letak Tanah LEKSONO/PERTANIAN.</p> | <p>---</p> |
| <p>c) ASAL HAK 1. Konversi 2. Pemberian hak Pakai asal tanah negara bekas Tanah bengkok. 3. Pemecahan / Pemisahan / Penggabungan bidang</p> | <p>g) PEMBUKUAN Wonosobo, Tgl. 18-6-2003 Kepala Kantor Pertanahan Kabupaten / Kotamadya Wonosobo ttd.</p> |
| <p>d) DASAR PENDAFTARAN 1. Daftar Isian 202 Tgl. No. 2. Surat Keputusan KAKAN PERT WSB Tgl. 11 - 04 - 2003 No. 3.530.2-25/19/2003 3. Permohonan Pemecahan / Pemisahan / Penggabungan bidang Tgl. No.</p> | <p>h) PENERBITAN SERTIPIKAT IR. TIPTADI, SH NIP 010 166 138 Wonosobo, Tgl. 12-6-2003 Kepala Kantor Pertanahan Kabupaten / Kotamadya Wonosobo</p> |
| <p>e) SURAT UKUR Tgl. 27 - 09 - 2002 No. 96/LEKSONO/2003 Luas. 3430 M2</p> | <p>IR. TIPTADI, SH NIP 010 166 138</p> |
| <p>i) PENUNJUK</p> | <p></p> |



11 • 25 • 05 • 06 • 4 • 00028

NIB : 11.25.05.06.00131

SURAT UKUR

Nomor : 96 / Leksena / 200.2

SEBIDANG TANAH TERLETAK DALAM

Propinsi : : Jawa Tengah

Kabupaten / Kotamadya : : Leksena

Kecamatan : : Leksena

Desa / Kelurahan : : Leksena

Peta : Nomor Peta Pendaftaran :


Lembar : Kotak :

Keadaan Tanah : Sebidang tanah pertanian berupa sawah

Tanda-tanda batas : Patek kayu I a/e IV buluri di atas batas

Luas : 3.430 M2 (Tiga ribu empat ratus tiga puluh meter persegi)

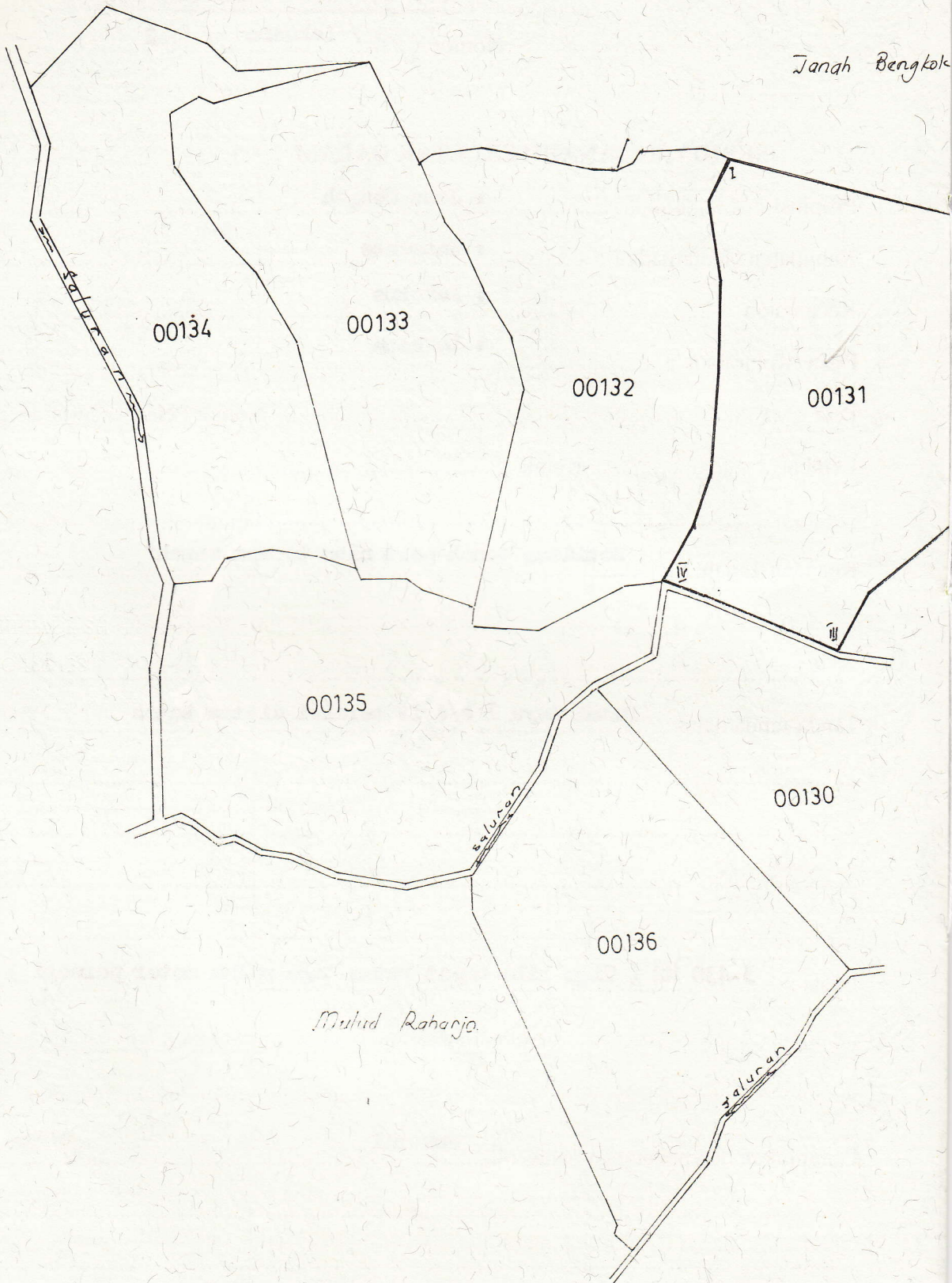
Penunjukan dan penetapan batas : Sakardi



SKALA 1 : 1000

Sajani

Tanah Bengkok



PENJELASAN : _____ batas tanah ini

00128

IR TURKISH 28

OIO: 00128

