

BADAN PERTANAHAN NASIONAL




SERTIPIKAT (TANDA BUKTI HAK)

KANTOR PERTANAHAN
KABUPATEN / KOTAMADYA

WONOSOBO

11 • 25 • 05 • 06 • 4 • 00026

BADAN PERTANAHAN NASIONAL



SERTIPIKAT

HAK : PAKAI No. 26

PROPINSI :

JAWA TENGAH

KABUPATEN / KOTAMADYA : WONOSOBO

KECAMATAN : LEKSONO

D E S A / KELURAHAN : LEKSONO

DAFTAR ISI AN 307

No. 1320/BPN / 2003

DAFTAR ISI AN 208

No. 648/P/PTU / 2003

**KANTOR PERTANAHAN
KABUPATEN / KOTAMADYA**


WONOSOBO

11 • 25 • 05 • 06 • 4 • 000 26

PENDAFTARAN - PERTAMA

Halaman :

<p>a) HAK : PAKAI No. : 26 Desa / Kel. : LEKSONO Tgl. berakhirnya hak : -</p>	<p>f) NAMA PEMEGANG HAK = PEMERINTAH DAERAH KABUPATEN WONOSOBO = Tanggal lahir / akta pendirian ---</p>
<p>b) NIB 11.25.05.06.00121 Letak Tanah LESONO/PERTANIAN</p>	
<p>c) ASAL HAK 1. Konversi 2. Pemberian hak Pakai asal tanah negara bekas tanah bengkok. 3. Pemecahan / Pemisahan / Penggabungan bidang</p>	<p>g) PEMBUKUAN Wonosobo Tgl. 18-6-2003 Kepala Kantor Pertanahan Kabupaten / Kotamadya Wonosobo ttd.</p>
<p>d) DASAR PENDAFTARAN 1. Daftar Isian 202 Tgl. No. 2. Surat Keputusan KAKAN PERT WSB Tgl. 11 - 04 - 2003 No. 3.530.2-25/19/2003 3. Permohonan Pemecahan / Pemisahan / Penggabungan bidang Tgl. No.</p>	<p>h) PENERBITAN SERTIPIKAT Wonosobo Tgl. 12-6-2003 Kepala Kantor Pertanahan Kabupaten / Kotamadya Wonosobo</p>
<p>e) SURAT UKUR Tgl. 27 - 09 - 2002 No. 86/LEKSONO/2002 Luas. 4010 M2</p>	<p>IR. TIPTADI SH NIP 010 166 138</p>
<p>i) PENUNJUK</p>	



11 • 25 • 05 • 06 • 4 • 00026

NIB : 11.25.05.06.00121

SURAT UKUR

Nomor : 86 / Leksena / 200.2

SEBIDANG TANAH TERLETAK DALAM

Propinsi : Jawa Tengah

Kabupaten / Kotamadya : Wonorejo

Kecamatan : Leksena

Desa / Kelurahan : Leksena

Peta : Nomor Peta Pendaftaran :


Lembar : Kotak :

Kedaaan Tanah : Sebidang tanah pertanian berupa sawah

Tanda-tanda batas : Patah kayu besi IV berdir di atas tanah.

Luas : 4.010 M2 (Empat ribu sepuluh meter persegi)

Penunjukan dan penetapan batas : Dukardi



SKALA 1 : 1000



Mulud
Raharjo

00122

00121

00120

Setyo

00123

saluran

saluran

PENJELASAN : _____ batas tanah ini

saluran

Darwanto

saluran

00118

Tanah Bengkok

SLTP 1 Leksono

Suprpto

