

525/8/02

BADAN PERTANAHAN NASIONAL



SERTIPIKAT (TANDA BUKTI HAK)




KANTOR PERTANAHAN
KABUPATEN / KOTAMADYA

WONOSOBO

11 • 25 • 05 • 06 • 4 • 00025

BADAN PERTANAHAN NASIONAL



SERTIPIKAT

HAK : PAKAI No. 25

PROPINSI : JAWA TENGAH

KABUPATEN / KOTAMADYA : WONOSOBO

KECAMATAN : LEKSONO

D E S A / KELURAHAN : LEKSONO

DAFTAR ISIAN 307

No. 1319 / BPN / 2003

DAFTAR ISIAN 208

No. 647 / B / BPN / 2003


**KANTOR PERTANAHAN
KABUPATEN / KOTAMADYA**

WONOSOBO

11 • 25 • 05 • 06 • 4 • 00028

PENDAFTARAN - PERTAMA

Halaman :

<p>a) HAK : PAKAI No. : 25 Desa / Kel. : LEKSONO Tgl. berakhirnya hak : -</p>	<p>f) NAMA PEMEGANG HAK = PEMERINTAH DAERAH KABUPATEN WONOSOBO = Tanggal lahir / akta pendirian</p>
<p>b) NIB 11.25.05.06.00122 Letak Tanah LESONO/PERTANIAN</p>	
<p>c) ASAL HAK 1. Konversi 2. Pemberian hak Pakai asal tanah negara bekas tanah bengkok. 3. Pemecahan / Pemisahan / Penggabungan bidang</p>	<p>g) PEMBUKUAN Wonosobo, Tgl. 18-6-2003 Kepala Kantor Pertanahan Kabupaten / Kotamadya Wonosobo..... ttd.</p>
<p>d) DASAR PENDAFTARAN 1. Daftar Isian 202 Tgl. No. 2. Surat Keputusan KAKAN PERT WSO Tgl. 11-04-2003 No. 3.530.2-25/19/2003 3. Permohonan Pemecahan / Pemisahan / Penggabungan bidang Tgl. No.</p>	<p>IR. TIPTADI SH NIP 010 166 138 h) PENERBITAN SERTIPIKAT Wonosobo, Tgl. 12-6-2003 Kepala Kantor Pertanahan Kabupaten / Kotamadya Wonosobo.....</p>
<p>e) SURAT UKUR Tgl. 27-09-2002 No. 87/LEKSONO/2002 Luas. 3980 M2</p>	<p>IR. TIPTADI SH NIP 010 166 138</p>
<p>i) PENUNJUK</p>	<p></p>

11 • 25 • 05 • 06 • 4 • 00025

NIB 11.25.05.06.00122

SURAT UKUR

Nomor : 57 / Leksena / 200.2

SEBIDANG TANAH TERLETAK DALAM

Propinsi : Jawa Tengah

Kabupaten / Kotamadya : Leksena

Kecamatan : Leksena

Desa/Kelurahan : Leksena

Peta : Nomor Peta Pendaftaran :

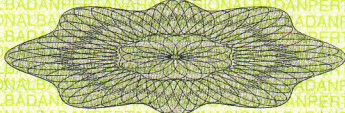
Lembar : Kotak :

Keadaan Tanah : Sebidang tanah pertanian berupa sawah

Tanda-tanda batas : Tatak kayu I & IV berlisi sistis ortis.

Luas : 3.980 M2 (Tiga ribu sembilan ratus delapan puluh meter persegi)

Penunjukan dan penetapan batas : Sakardi



SKALA 1 : 1000



Mulud
Raharjo

00122

00121

00120

Setyo

00123

saluran

saluran

PENJELASAN :

_____ batas tanah ini

aluran

Darwanto

Satarun

00118

Tanah Bengkok

SLTP 1 Leksono

Suprpto

