

578/B/03

AT 782196

DAFTAR ISI AN 206

BADAN PERTANAHAN NASIONAL




SERTIPIKAT (TANDA BUKTI HAK)

KANTOR PERTANAHAN
KABUPATEN / KOTAMADYA

WONOSOBO

11 • 25 • 05 • 06 • 4 • 00023

BADAN PERTANAHAN NASIONAL



SERTIPIKAT

HAK : PAKAI No. 23

PROPINSI : JAWA TENGAH

KABUPATEN / KOTAMADYA : WONOSOBO

KECAMATAN : LEKSONO

D E S A / KELURAHAN : LEKSONO

DAFTAR ISIAN 307
No. 1317 / 899 / 2003
DAFTAR ISIAN 208
No. 695 / 9 / 999 / 2003

KANTOR PERTANAHAN
KABUPATEN / KOTAMADYA


WONOSOBO

11 • 25 • 05 • 06 • 4 • 00023

PENDAFTARAN - PERTAMA

Halaman :

<p>a) HAK : PAKAI No. : 23 Desa / Kel. : LEKSONO Tgl. berakhirnya hak : -</p>	<p>f) NAMA PEMEGANG HAK = PEMERINTAH DAERAH KABUPATEN WONOSOBO = Tanggal lahir / akta pendirian</p>
<p>b) NIB 11.25.05.06.00125 Letak Tanah LESONO/PERTANIAN</p>	
<p>c) ASAL HAK 1. Konversi 2. Pemberian hak Pakai asal tanah negara bekas tanah bengkok. 3. Remecahan / Pemisahan / Penggabungan bidang</p>	<p>g) PEMBUKUAN Wonosobo, Tgl. 18-6-2003 Kepala Kantor Pertanahan Kabupaten / Kotamadya Wonosobo ttd.</p>
<p>d) DASAR PENDAFTARAN 1. Daftar Isian 202 Tgl. No. 2. Surat Keputusan KAKAN PERT W S B h) PENERBITAN SERTIPIKAT Tgl. 11-04-2003 No. 3.530.2-25/19/2003 3. Permohonan Pemecahan / Pemisahan / Penggabungan bidang Tgl. No.</p>	<p>IR. TIPTADI SH NIP 010 166 138 Wonosobo Tgl. 12-6-2003 Kepala Kantor Pertanahan Kabupaten / Kotamadya Wonosobo</p>
<p>e) SURAT UKUR Tgl. 27-09-2002 No. 90/LEKSONO/2002 Luas. 3090 M2</p>	<p>IR. TIPTADI SH NIP 010 166 138</p>
<p>i) PENUNJUK</p>	



11 • 25 • 05 • 06 • 4 • 000 23

NIB : 11.25.05.06.00125

SURAT UKUR

Nomor : 30 / Leksene / 200.2.

SEBIDANG TANAH TERLETAK DALAM

Propinsi : **Jawa Tengah**

Kabupaten / ~~Kotamadya~~ : **Kebanorebo**

Kecamatan : **Leksene**

Desa / Kelurahan : **Leksene**

Peta : Nomor Peta Pendaftaran :

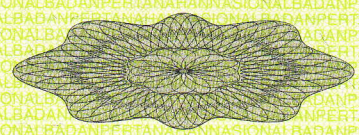
Lembar : Kotak :

Keadaan Tanah : **Sebidang tanah pertanian berupa tegalan**

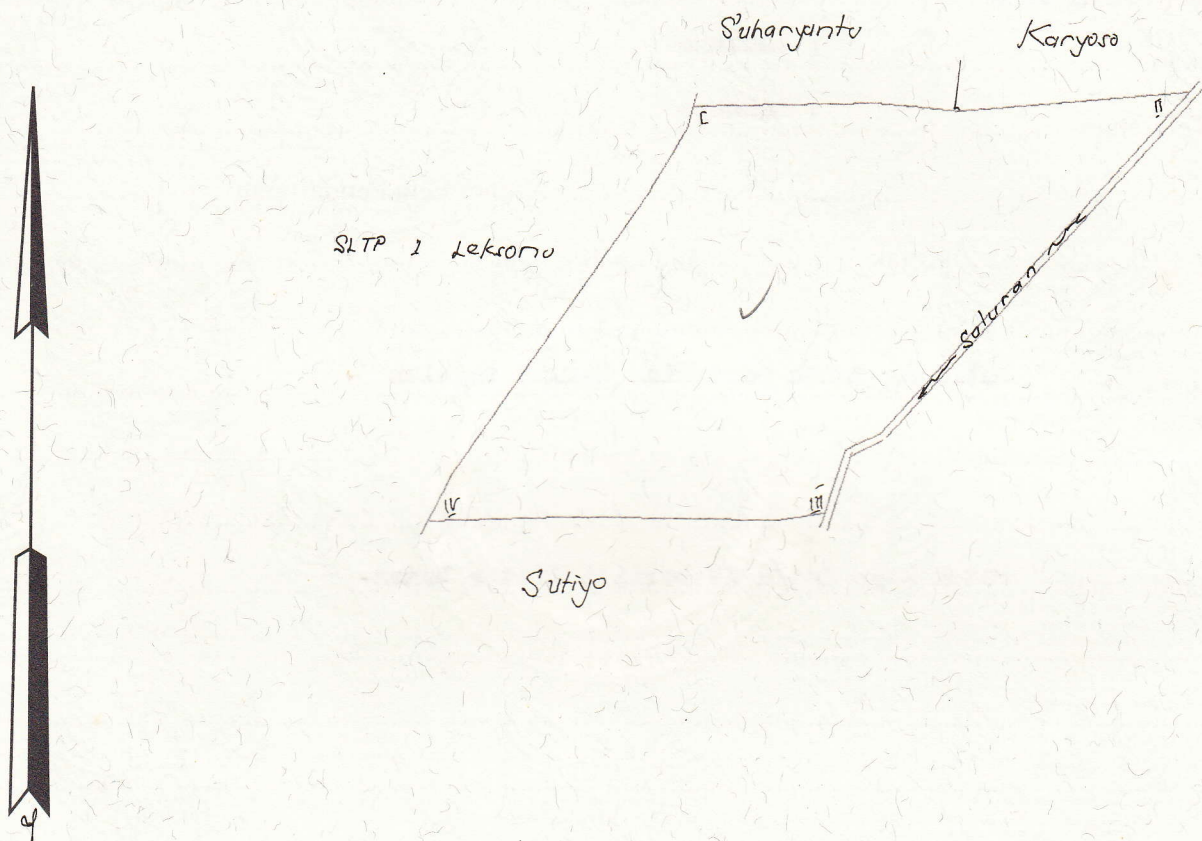
Tanda-tanda batas : **Patok kayu Is / 4 IV berhuruf distas batas.**

Luas : **3.098 M2 (Tiga ribu sembilan puluh meter persegi)**

Penunjukan dan penetapan batas : **Sukarti**



SKALA 1 :1000



PENJELASAN : _____ batas tanah ini

Hal lain - lain :

Daftar Isian 302 tgl. 10 - 7 - 2002 No. 845

Daftar Isian 307 tgl. 21 - 12 - 2002 No. 1677/795/1000/2002

UNTUK SERTIPIKAT


Revisi ke Tgl. 21 - 9 - 2002

Revisi ke Tgl. 12 - 9 - 2003

Kepala Seksi Pengukuran dan Pendaftaran Tanah

Kepala Kantor Pertanahan Kabupaten / Kotamadya

Kantor Pertanahan Kabupaten / Kotamadya



IR. H. TADI SH NIP 010 166 138

SRJ HADI WARTO, SIP, SE. NIP 010 869 382

Pemisahan Lihat surat ukur Penggabungan Nomor / 200.. Nomor hak : Pengganti

Dikeluarkan surat ukur		Luas	Nomor hak	Sisa luas
Tanggal	Nomor			

Sisanya diuraikan dalam surat ukur Nomor : / 200.... Nomor hak