


# BADAN PERTANAHAN NASIONAL




## SERTIPIKAT (TANDA BUKTI HAK)

KANTOR PERTANAHAN  
KABUPATEN / KOTAMADYA

WONOSOBO

11 • 25 • 05 • 06 • 4 • 000 22

# BADAN PERTANAHAN NASIONAL



## SERTIPIKAT

HAK : **PAKAI** No. **22**

PROPINSI :

**JAWA TENGAH**

KABUPATEN / KOTAMADYA : **WONOSOBO**

KECAMATAN : **LEKSONO**

D E S A / KELURAHAN : **LEKSONO**

DAFTAR ISIAN 307

No. **1316 / 817** / 200. **3**

DAFTAR ISIAN 208

No. **644 / 2 / 882** / 200. **3**

**KANTOR PERTANAHAN  
KABUPATEN / KOTAMADYA**

**WONOSOBO**

11 • 35 • 05 • 06 • 4 • 00022

**PENDAFTARAN - PERTAMA**

Halaman :

|  |   |
|--|---|
| <p>a) HAK : PAKAI<br/>                 No. : 22<br/>                 Desa / Kel. : LEKSONO<br/>                 Tgl. berakhirnya hak :</p>   | <p>f) NAMA PEMEGANG HAK<br/>                 = PEMERINTAH DAERAH KABUPATEN WONOSOBO =<br/>                 Tanggal lahir / akta pendirian</p>   |
| <p>b) NIB 11.25.05.06.00126<br/>                 Letak Tanah<br/>                 LEKSONO/PERTANIAN</p>  |   |
| <p>c) ASAL HAK<br/>                 1. Konversi<br/>                 2. Pemberian hak Pakai asal tanah negara bekas tanah bengkok.<br/>                 3. Pemecahan / Pemisahan / Penggabungan bidang</p>   | <p>g) PEMBUKUAN<br/>                 Wonosobo<br/>                 Tgl. 18-6-2002<br/>                 Kepala Kantor Pertanahan<br/>                 Kabupaten / Kotamadya<br/>                 Wonosobo<br/>                 ttd.</p>  |
| <p>d) DASAR PENDAFTARAN<br/>                 1. Daftar Isian 202<br/>                 Tgl.<br/>                 No.<br/>                 2. Surat Keputusan KAKANPERT WSB<br/>                 Tgl. 11-04-2003<br/>                 No. 3.530.2-25/19/2003<br/>                 3. Permohonan Pemecahan / Pemisahan / Penggabungan bidang<br/>                 Tgl.<br/>                 No.</p> | <p>h) PENERBITAN SERTIPIKAT<br/>                 IR. TIPTADI SH<br/>                 NIP 010 166 138<br/>                 Wonosobo<br/>                 Tgl. 12/6-2002<br/>                 Kepala Kantor Pertanahan<br/>                 Kabupaten / Kotamadya<br/>                 Wonosobo</p> |
| <p>e) SURAT UKUR<br/>                 Tgl. 27-09-2002<br/>                 No. 91/LEKSONO/2002<br/>                 Luas. 2020 M2</p>  | <p>IR. TIPTADI SH<br/>                 NIP 010 166 138</p>  |
| <p>i) PENUNJUK</p>   |   |



11 • 25 • 05 • 06 • 4 • 000 • 22

NIB : 11.25.05.06.00126

**SURAT UKUR**

Nomor : 91 / Loksene / 200. 2

**SEBIDANG TANAH TERLETAK DALAM**

Propinsi : ..... **Jawa Tengah** .....

Kabupaten / Kotamadya : ..... **Kecesebe** .....

Kecamatan : ..... **Loksene** .....

Desa / Kelurahan : ..... **Loksene** .....

Peta : ..... Nomor Peta Pendaftaran : .....


Lembar : ..... Kotak : .....

Keadaan Tanah : ..... **Sebidang tanah pertanian berupa sawah** .....

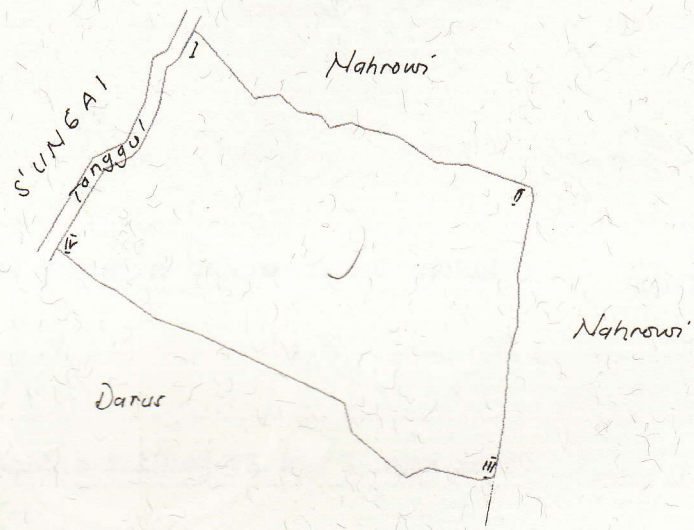

Tanda-tanda batas : ..... **Patak kayu I s/d IV berbidai di atas batas** .....

Luas : ..... **2.020 M2 ( Dua ribu dua puluh meter persegi )** .....

Penunjukan dan penetapan batas : ..... **Sukardi** .....



SKALA 1 : ..... 1000



PENJELASAN : \_\_\_\_\_ batas tanah ini

