


# BADAN PERTANAHAN NASIONAL



## SERTIPIKAT (TANDA BUKTI HAK)

KANTOR PERTANAHAN  
KABUPATEN / KOTAMADYA

WONOSOBO

11 • 25 • 05 • 06 • 4 • 00021

# BADAN PERTANAHAN NASIONAL



## SERTIPIKAT

HAK : **PAKAI** No. **21** .....

PROPINSI : **JAWA TENGAH** .....

KABUPATEN / KOTAMADYA : **WONOSOBO** .....

KECAMATAN : **LEKSONO** .....

D E S A / KELURAHAN : **LEKSONO** .....

DAFTAR ISIAN 307  
No. **135 / BPU** / 200**3** ..  
DAFTAR ISIAN 208  
No. **643 / B / BPU** / 200**3** ..

**KANTOR PERTANAHAN  
KABUPATEN / KOTAMADYA**

**WONOSOBO**

11 • 25 • 05 • 06 • 4 • 000 21

**PENDAFTARAN - PERTAMA**

Halaman :

|   |   |
|---|---|
| <p>a) HAK : <b>PAKAI</b><br/>                 No. : <b>21</b><br/>                 Desa / Kel. : <b>LEKSONO</b><br/>                 Tgl. berakhirnya hak :<br/>                 .....</p>  | <p>f) NAMA PEMEGANG HAK<br/>                 = <b>PEMERINTAH DAERAH KABUPATEN WONOSOBO</b> =<br/>                 Tanggal lahir / akta pendirian<br/>                 .....</p>   |
| <p>b) NIB <b>11.25.05.06.00124</b><br/>                 Letak Tanah<br/> <b>LESONO/PERTANIAN</b></p>  |   |
| <p>c) ASAL HAK<br/>                 1. <b>Konversi</b><br/>                 2. <b>Pemberian hak Pakai asal tanah negara bekas tanah bengkok.</b><br/>                 3. <b>Pemecahan / Pemisahan / Renggabungan bidang</b></p>   | <p>g) PEMBUKUAN<br/>                 Wonosobo, ..... Tgl. <b>18-6-2003</b><br/>                 Kepala Kantor Pertanahan<br/>                 Kabupaten / Kotamadya<br/>                 ..... Wonosobo.....<br/>                 ttd.</p>  |
| <p>d) DASAR PENDAFTARAN<br/>                 1. Daftar Isian 202<br/>                 Tgl. ....<br/>                 No. ....<br/>                 2. Surat Keputusan <b>KAKAN PERT WSB</b><br/>                 Tgl. <b>11-04-2003</b><br/>                 No. <b>3.530.2-25/19/2003</b><br/>                 3. Permohonan Pemecahan /<br/>                 Pemisahan / Penggabungan bidang<br/>                 Tgl. ....<br/>                 No. ....</p> | <p>h) PENERBITAN SERTIPIKAT<br/>                 IR. TJIPTADI SH<br/>                 NIP <b>010 166 138</b><br/>                 Wonosobo<br/>                 Tgl. <b>12-6-2003</b><br/>                 Kepala Kantor Pertanahan<br/>                 Kabupaten / Kotamadya<br/>                 ..... Wonosobo.....</p> |
| <p>e) SURAT UKUR<br/>                 Tgl. <b>27-09-2002</b><br/>                 No. <b>89/LEKSONO/2002</b><br/>                 Luas. <b>2350 M2</b></p>  | <p>IR. TJIPTADI SH<br/>                 NIP <b>010 166 138</b></p>  |
| <p>i) PENUNJUK</p>  |   |



*(Handwritten signature and official stamp of IR. TJIPTADI SH, NIP 010 166 138, covering the official seals and text in the right column.)*

NIB : 11.25.05.06.00124

11 • 25 • 05 • 06 • 4 • 000 21

# SURAT UKUR

Nomor : 89 / Leksene / 200...2

## SEBIDANG TANAH TERLETAK DALAM

Propinsi : ..... : Jawa Tengah

Kabupaten / ~~Kotamadya~~ : ..... : Wonorejo

Kecamatan : ..... : Leksene

~~Desa~~ / Kelurahan : ..... : Leksene

Peta : ..... Nomor Peta Pendaftaran : .....


Lembar : ..... Kotak : .....

Keadaan Tanah : Sekidang tanah pertanian berupa sawah


Tanda-tanda batas : Patok kayu I s/d IV berdir di atas batas

Luas : 2.350 M2 ( Dua ribu tiga ratus lima puluh meter persegi )

Penunjukan dan penetapan batas : SUKARDI



SKALA 1 : ..... 1000



PENJELASAN : \_\_\_\_\_ batas tanah ini

