

90/3/03

# BADAN PERTANAHAN NASIONAL



## SERTIPIKAT (TANDA BUKTI HAK)




KANTOR PERTANAHAN  
KABUPATEN / KOTAMADYA

WONOSOBO

11 • 25 • 05 • 06 • 4 • 000 20

# BADAN PERTANAHAN NASIONAL



## SERTIPIKAT

HAK : **PAKAI** No. **20**

PROPINSI

JAWA TENGAH

KABUPATEN / KOTAMADYA : **WONOSOBO**

KECAMATAN : **LEKSONO**

D E S A / KELURAHAN : **LEKSONO**

DAFTAR ISIAN 307

No. **134 / BPN** / 200**3**

DAFTAR ISIAN 208

No. **642 / B / BPN** / 200**3**

**KANTOR PERTANAHAN  
KABUPATEN / KOTAMADYA**

**WONOSOBO**

11 • 25 • 05 • 06 • 4 • 00020

**PENDAFTARAN - PERTAMA**

Halaman :

<p>a) HAK : <b>PAKAI</b>          No. : <b>20</b>          Desa / Kel. : <b>LEKSONO</b>          Tgl. berakhirnya hak :</p>	<p>f) NAMA PEMEGANG HAK          = <b>PEMERINTAH DAERAH KABUPATEN WONOSOBO</b> =           Tanggal lahir / akta pendirian</p>
<p>b) NIB <b>11.25.05.06.00127</b>          Letak Tanah  <b>LEKSONO/PERTANIAN</b></p>	
<p>c) ASAL HAK          1. <b>Konversi</b>          2. <b>Pemberian hak Pakai asal tanah negara bekas tanah bengkok.</b>          3. <b>Pemecahan / Pemisahan / Penggabungan bidang</b></p>	<p>g) PEMBUKUAN          Wonosobo, Tgl. <b>18-6-2003</b>          Kepala Kantor Pertanahan          Kabupaten / Kotamadya          Wonosobo           ttd.</p>
<p>d) DASAR PENDAFTARAN          1. <b>Daftar Isian 202</b>          Tgl.          No.          2. <b>Surat Keputusan KAKAN PERT WSB</b>          Tgl. <b>11-04-2003</b>          No. <b>3.530.2-25/19/2003</b>          3. <b>Permohonan Pemecahan / Pemisahan / Penggabungan bidang</b>          Tgl.          No.</p>	<p>h) PENERBITAN SERTIPIKAT          Wonosobo, Tgl. <b>12-6-2003</b>          Kepala Kantor Pertanahan          Kabupaten / Kotamadya          Wonosobo   </p>
<p>e) SURAT UKUR          Tgl. <b>27-09-2002</b>          No. <b>92/LEKSONO/2002</b>          Luas. <b>7620 M2</b></p>	<p>          IR. TIPTADI. SH          NIP <b>010 166 138</b></p>
<p>i) PENUNJUK</p>	

11 • 25 • 05 • 06 • 4 • 00020

NIB : 11.25.05.06.00127

# SURAT UKUR

Nomor : 92 / Leksene / 200... 2

## SEBIDANG TANAH TERLETAK DALAM

Propinsi : ..... : Jawa Tengah

Kabupaten / Kotamadya : ..... : Wonorejo

Kecamatan : ..... : Leksene

Desa / Kelurahan : ..... : Leksene

Peta : ..... Nomor Peta Pendaftaran : .....

Lembar : ..... Kotak : .....


Keadaan Tanah : ..... sebidang tanah pertanian berupa sawah

Tanda-tanda batas : ..... Patek kayu 1 s/d IV berdiri diatas batas

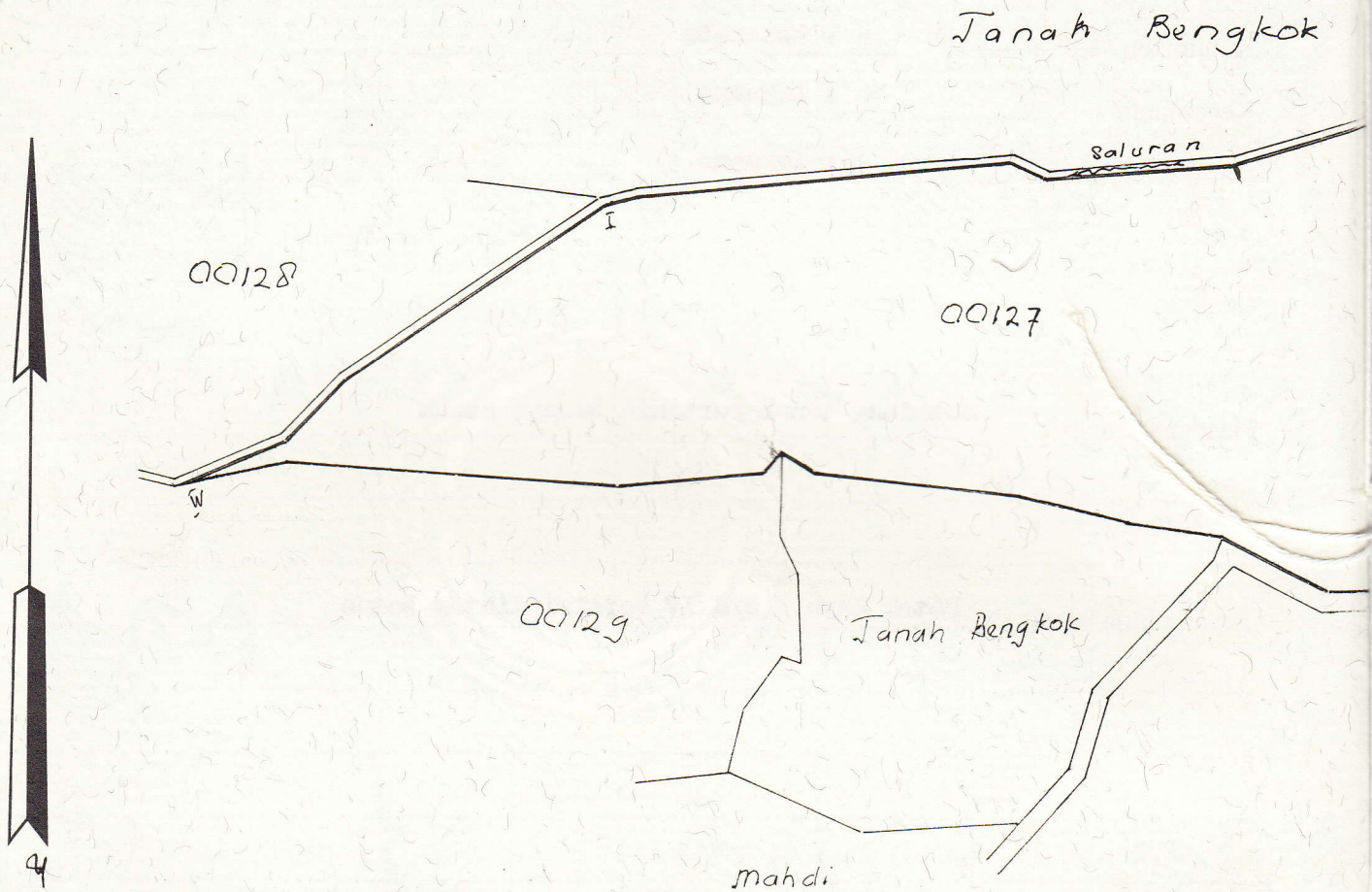


Luas : 7.620 M2 ( Tujuh ribu enam ratus dua puluh meter persegi )

Penunjukan dan penetapan batas : ..... Sukardi



SKALA 1 : ..... 1000



PENJELASAN : \_\_\_\_\_ batas tanah ini

