

BADAN PERTANAHAN NASIONAL




SERTIPIKAT (TANDA BUKTI HAK)

KANTOR PERTANAHAN
KABUPATEN / KOTAMADYA

WONOSOBO

11 • 25 • 05 • 06 • 4 • 000 19

BADAN PERTANAHAN NASIONAL



SERTIPIKAT

HAK : PAKAI No. 19

PROPINSI : JAWA TENGAH

KABUPATEN / KOTAMADYA : WONOSOBO

KECAMATAN : LEKSONO

DESA / KELURAHAN : LEKSONO

DAFTAR ISIAN 307
No. 1313 / 800 / 2003

DAFTAR ISIAN 208
No. 641 / 19 / 2000 / 2003

**KANTOR PERTANAHAN
KABUPATEN / KOTAMADYA**

WONOSOBO

11 • 25 • 05 • 06 • 4 • 000 19

PENDAFTARAN - PERTAMA

Halaman :

<p>a) HAK : PAKAI No. : 19 Desa / Kel. : LEKSONO Tgl. berakhirnya hak :</p>	<p>f) NAMA PEMEGANG HAK = PEMERINTAH DAERAH KABUPATEN WONOSOBO = Tanggal lahir / akta pendirian</p>
<p>b) NIB 11.25.05.06.00128 Letak Tanah LEKSONO/PERTANIAN</p>	
<p>c) ASAL HAK 1. Konversi 2. Pemberian hak Pakai asal tanah negara bekas tanah bengkok. 3. Pemecahan / Pemisahan / Penggabungan bidang</p>	<p>g) PEMBUKUAN Wonosobo Tgl. 18-6-2003 Kepala Kantor Pertanahan Kabupaten / Kotamadya Wonosobo ttd.</p>
<p>d) DASAR PENDAFTARAN 1. Daftar Isian 202 Tgl. No. 2. Surat Keputusan KAKAN PERT WSB Tgl. 11-04-2003 No. 3.530.2-25/19/2003 3. Permohonan Pemecahan / Pemisahan / Penggabungan bidang Tgl. No.</p>	<p>h) PENERBITAN SERTIPIKAT Wonosobo Tgl. 12-6-2003 Kepala Kantor Pertanahan Kabupaten / Kotamadya Wonosobo</p>
<p>e) SURAT UKUR Tgl. 27-09-2002 No. 93/LEKSONO/2002 Luas. 9930 M2</p>	<p>IR. TIPTADI SH NIP 010 166 138</p>
<p>i) PENUNJUK</p>	



(Handwritten signature and date)
 IR. TIPTADI SH
 NIP 010 166 138

11 • 25 • 05 • 06 • 4 • 000 19

SURAT UKUR

Nomor : 33 / Loksene / 200 2

SEBIDANG TANAH TERLETAK DALAM

Propinsi : Jawa Tengah

Kabupaten / Kotamadya : Wonorejo

Kecamatan : Loksene

Desa / Kelurahan : Loksene

Peta : Nomor Peta Pendaftaran :


Lembar : Kotak :

Keadaan Tanah : Sebidang tanah pertanian berupa sawah

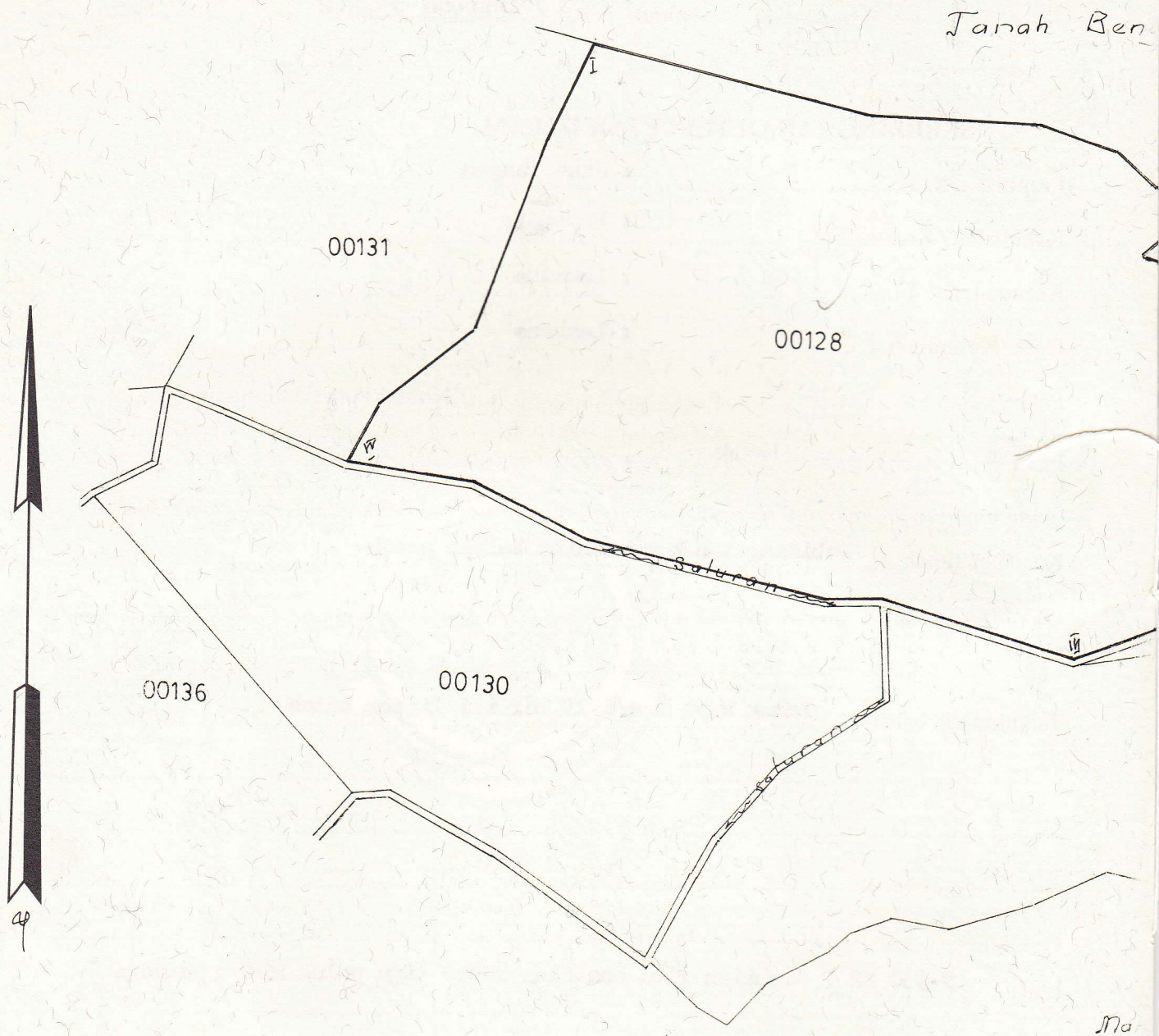
Tanda-tanda batas : Jatak kayu 1 s/d IV berbid di atas batas

Luas : 9.930 M2 (Sembilan ribu sembilan ratus tiga puluh meter persegi)

Penunjukan dan penetapan batas : Sukandi

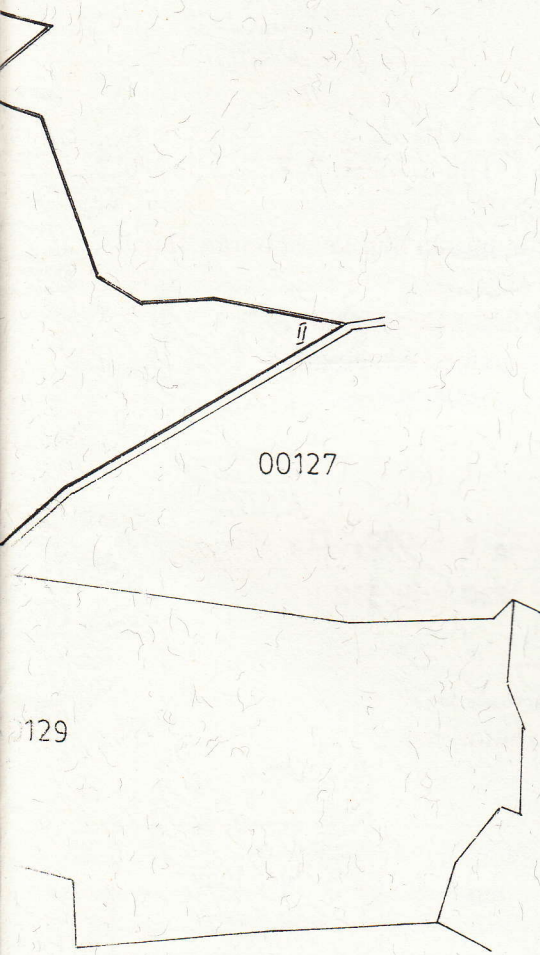


SKALA 1 : 1000



PENJELASAN : _____ batas tanah ini

ok



00127

129

