


BADAN PERTANAHAN NASIONAL



SERTIPIKAT (TANDA BUKTI HAK)


KANTOR PERTANAHAN
KABUPATEN / KOTAMADYA

KONOSORO

11 • 25 • 05 • 06 • 4 • 000 18



BADAN PERTANAHAN NASIONAL



SERTIPIKAT

HAK : PAKAI No. 18

PROPINSI :

JAWA TENGAH

KABUPATEN / KOTAMADYA : WONOSOBO

KECAMATAN : LEKSONO

D E S A / KELURAHAN : LEKSONO

DAFTAR ISIAN 307

No. 1312 / PM / 2003

DAFTAR ISIAN 208

No. 640 / 9 / 2003 / 2003

**KANTOR PERTANAHAN
KABUPATEN / KOTAMADYA**

WONOSOBO

11 • 25 • 05 • 06 • 4 • 000 18

PENDAFTARAN- PERTAMA

Halaman :

<p>a) HAK : PAKAI No. : 18 Desa / Kel. : LEKSONO Tgl. berakhirnya hak :</p>	<p>f) NAMA PEMEGANG HAK = PEMERINTAH DAERAH KABUPATEN WONOSOBO Tanggal lahir / akta pendirian</p>
<p>b) NIB 11.25.05.06.00129 Letak Tanah LEKSONO PERTANIAN</p>	
<p>c) ASAL HAK 1. Konversi 2. Pemberian hak Pakai asal tanah negara bekas tanah bengkok. 3. Pemecahan / Pemisahan / Penggabungan bidang</p>	<p>g) PEMBUKUAN Wonosobo, Tgl. 18-6-2003 Kepala Kantor Pertanahan Kabupaten / Kotamadya Wonosobo..... ttd.</p>
<p>d) DASAR PENDAFTARAN 1. Daftar Isian 202 Tgl. No. 2. Surat Keputusan KAKAN PERT WSB Tgl. 11-04-2003 No. 3.530.2-25/19/2003 3. Permohonan Pemecahan / Pemisahan / Penggabungan bidang Tgl. No.</p>	<p>h) PENERBITAN SERTIPIKAT Wonosobo, Tgl. 12-6-2003 Kepala Kantor Pertanahan Kabupaten / Kotamadya Wonosobo..... </p>
<p>e) SURAT UKUR Tgl. 27-09-2002 No. 94/LEKSONO/2002 Luas. 5850 M2</p>	<p>IR. TIPTADI SH NIP. 010166138 </p>
<p>i) PENUNJUK</p>	

NIB : 11.25.05.06.00129

11 • 25 • 05 • 06 • 4 • 00018

SURAT UKUR

Nomor : / **Leksene** / 200...2.

SEBIDANG TANAH TERLETAK DALAM

Propinsi : : **Jawa Tengah**

Kabupaten / Kotamadya : : **Kemaseba**

Kecamatan : : **Leksene**

Desa / Kelurahan : : **Leksene**

Peta : Nomor Peta Pendaftaran :


Lembar : Kotak :

Keadaan Tanah : **sebidang tanah pertanian berupa tegalan**

Tanda-tanda batas : **Patek kayu 1 s/d IV berdiri diatas batu.**

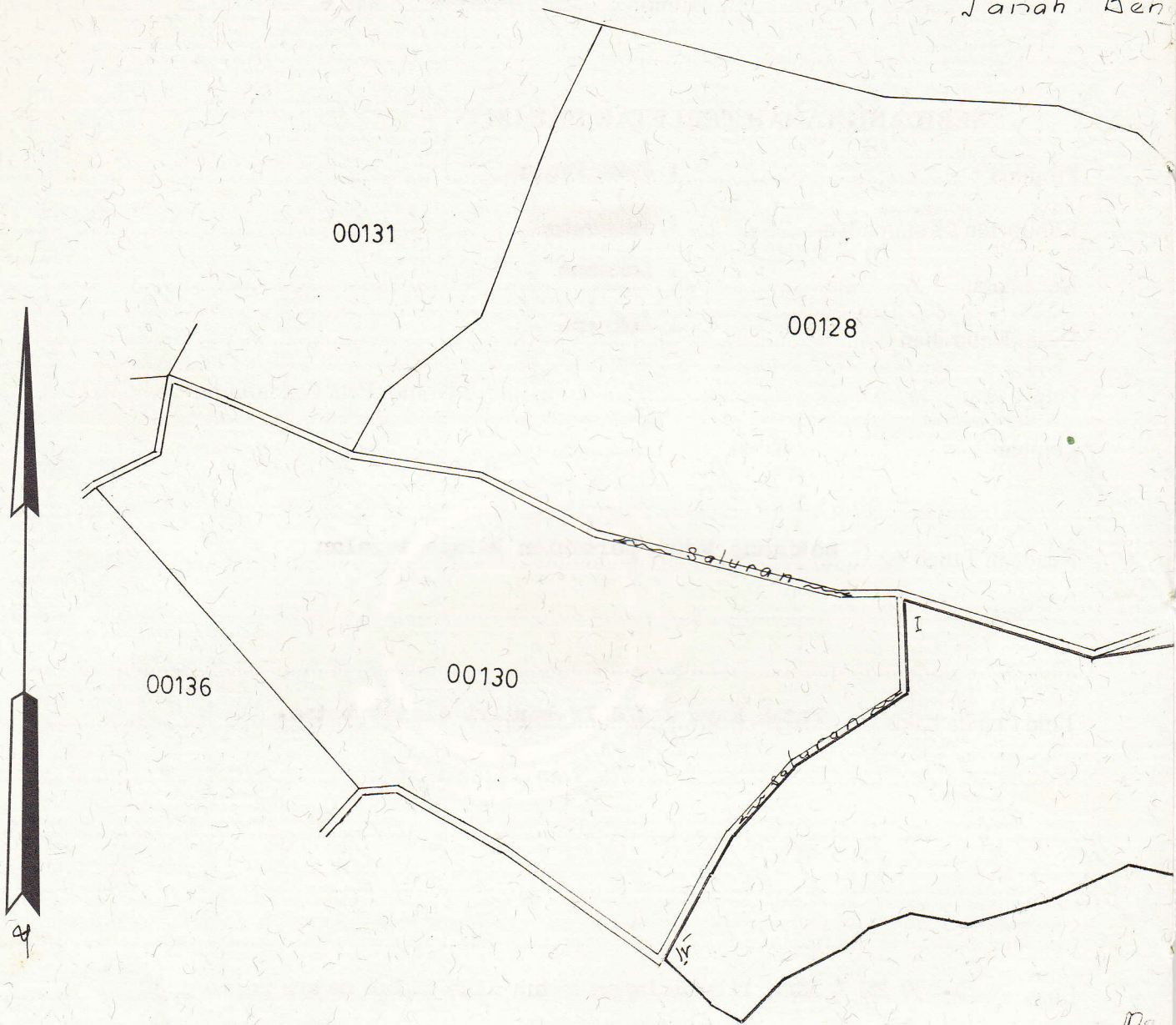
Luas : **5.850 M2 (lima ribu delapan ratus lima puluh meter persegi)**

Penunjukan dan penetapan batas : **Sukardi**



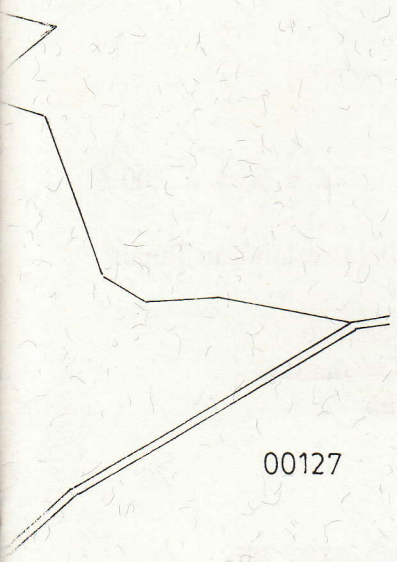
SKALA 1 :1000.....

Tanah Ben

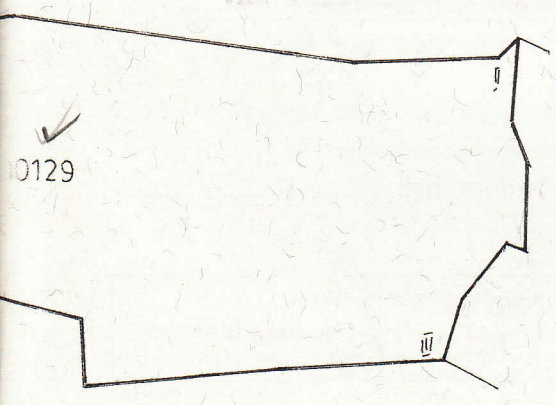


PENJELASAN : _____ batas tanah ini

kok



00127



0129

