

BADAN PERTANAHAN NASIONAL REPUBLIK INDONESIA




SERTIPIKAT (TANDA BUKTI HAK)

KANTOR PERTANAHAN
KABUPATEN / ~~KOTA~~

WONOSOBO

1 1 • 2 5 • 0 5 • 0 6 • 4 • 0 0 0 3 1

BADAN PERTANAHAN NASIONAL REPUBLIK INDONESIA



BPN RI

SERTIPIKAT

HAK : **SIGN** PAKAIAN : **00031** No. **00031**

P.R.O.V.I.N.S.I : **JAWA TENGAH**

KABUPATEN / KOTA : **WONOSOBO**

KECAMATAN : **LEKSONO**

DESA / KELURAHAN : **LEKSONO**

**KANTOR PERTANAHAN
KABUPATEN / KOTA**

WONOSOBO

DAFTAR ISIAN 307

No. **6099 BPN /16**

DAFTAR ISIAN 208

No. **2732 / BPN /16**

11.25.05.06.4.00031

PENDAFTARAN - PERTAMA

Halaman

<p>a) HAK : PAKAI No. : 00031 Desa / Kel. : LEKSONO Tgl. berakhirnya hak : Untuk jangka waktu selama dipergunakan</p>	<p>d) NAMA PEMEGANG HAK FEMERINTAH KABUPATEN WONOSOBO Tanggal lahir / akta pendirian</p>
<p>b) NIB : 11.25.05.08.00390 Letak Tanah : LEKSONO</p>	
<p>c) ASAL HAK 1. Konversi 2. Pemberian hak 3. Pemecahan / Pemisahan / P.00001 Penggabungan bidang</p>	<p>g) PEMBUKUAN Wonosobo, 14-04-2016 Kepala Kantor Pertanahan Kabupaten / Kota Wonosobo</p>
<p>d) DASAR PENDAFTARAN 1. Daftar Isian 202 Tgl. : No. : 2. Surat Keputusan Tgl. : No. :</p>	<p>h) PENERBITAN SERTIPIKAT Wonosobo, 14-04-2016 Kepala Kantor Pertanahan Kabupaten / Kota Wonosobo</p>
<p>3. Permohonan Pemecahan / Pemisahan / Penggabungan bidang Tgl. : 18-03-2016 No. : 6026/2016</p>	<p>AGUS SUPRIJANTO, SH NIP. 19600827 198503 1 002</p>
<p>e) SURAT UKUR Tgl. : 31-03-2016 No. : 00018/LEKSONO/2016 Luas. : 9454 M²</p>	<p>AGUS SUPRIJANTO, SH NIP. 19600827 198503 1 002</p>
<p>i) PENUNJUK - Sebidang tanah di atasnya berdiri bangunan. - Hak Pakai ini tidak boleh Dipergunakan untuk tujuan lain / dialihkan haknya tanpa persetujuan tertulis dari Kepala Kantor Pertanahan Wonosobo</p>	



BU 073924

DAFTAR ISI AN 207

11.25.05.06.4.00031

NIB : 11250506.00380

SURAT UKUR

Nomor : 00018/Leksono/2016

SEBIDANG TANAH TERLEKAT DALAM

Provinsi : Jawa Tengah
Kabupaten / Kota : Wonosobo
Kecamatan : Leksono
Desa / Kelurahan : Leksono
Peta : Pendaftaran Nomor Peta Pendaftaran : 49.1-35.067-07-1
Lembar : Kotak : D4



Keadaan Tanah : Sebidang tanah diatasnya berdiri bangunan

Tanda-tanda batas : Telah terpasang sesuai dengan Peraturan Pemerintah Nomor 24 Tahun 1997 jo Peraturan

Menteri Negara Agraria/ Kepala Badan Pertanahan Nasional Nomor 3 Tahun 1997 Pasal 22 Ayat 1.

Luas : 9664 m2 (Sembilan Ribu Enam Ratus Enam Puluh Empat Meter Persegi)


Luas : 9454 m2 (Sembilan Ribu Empat Ratus Lima Puluh Empat Meter Persegi)

Penunjukan dan penetapan batas : Batas-batas ditunjukkan oleh :

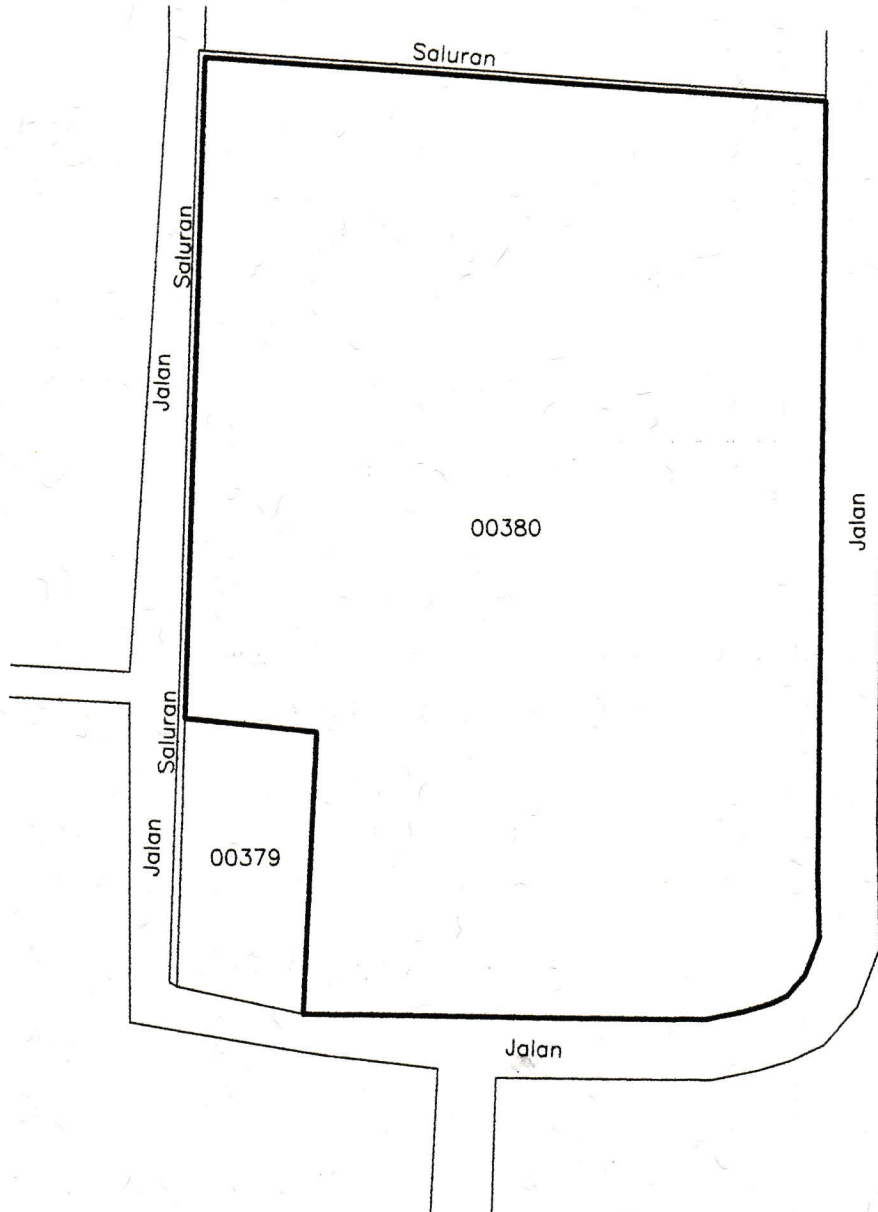
ALDHIANA KUSUMAWATI, S. STP (pemohon/ kuasa pemohon) dan disetujui oleh pihak-pihak

berbatasan.

Ditetapkan dan diukur oleh Sunaryo, SH.



SKALA 1 :1000.....



Koordinat titik tengah : 239321,679827

PENJELASAN : batas tanah ini

Hal lain - lain : Surat Ukur ini merupakan pemecahan dari Surat Ukur Nomor 596/1984

Hak Pakai Nomor I Desa/Kelurahan Leksono

Daftar Isian 302 tgl. 18/03/2016

No. 3274/2016

Daftar Isian 307 tgl. 31/03/2016

No. 4745/2016

Tanggal Penomoran Surat Ukur

UNTUK SERTIPIKAT

WONOSOBO, 31/03/2016

Wonosobo, 14 - 04 - 2016

Kepala Seksi Survei, Pengukuran dan Pemetaan



Kantor Pertanahan

Kabupaten / Kota

Wonosobo

BPN RI

Kantor Pertanahan

Kabupaten / Kota

Wonosobo

ttd

MUS SUPRIJANTO, SH

KARJONO, A.Ptnh

19600827 198503 1 002

NIP 19621120 198203 1 001

Pemisahan

Lihat surat ukur

Penggabungan

Pengganti

Nomor :

Nomor hak :

Dikeluarkan surat ukur	Luas	Nomor hak	Sisa luas
Tanggal	Nomor		

Sisanya diuraikan dalam surat ukur Nomor :

Nomor hak :