

BJ 295037

DAFTAR ISIAN 206

51/daft/11  
Ramb Hp. Hls = 10/19/10

9026/10

# BADAN PERTANAHAN NASIONAL REPUBLIC INDONESIA



## SERTIPIKAT (TANDA BUKTI HAK)


KANTOR PERTANAHAN  
KABUPATEN / KOTA

WONOSOBO

11 • 25 • 06 • 11 • 4 • 00007

kel. Wonorejo

# BADAN PERTANAHAN NASIONAL REPUBLIK INDONESIA



**BPN RI**

## SERTIPIKAT

**HAK :**

**PAKAI**

**No. 0007**

**PROVINSI**

**JAWA - TENGAH**

**KABUPATEN / KOTA**

**WONOSOBO**

**KECAMATAN**

**SELOMERTO**

**DESA / KELURAHAN**

**WONOREJO**

**KANTOR PERTANAHAN**

**DAFTAR ISI AN 307**

**No. 610 / BPN / 2011**

**DAFTAR ISI AN 208**

**No. 109 / BPN / 2011**

11 • 25 • 06 • 11 • 4 • 00007

**PENDAFTARAN - PERTAMA**

Halaman :

<p>a) HAK : <b>PAKAI</b></p> <p>No. : <b>00007</b></p> <p>Desa / Kel. : <b>WONOKEJO</b></p> <p>Tgl. berakhirnya hak : _____</p> <p>Untuk jangka waktu selama dipergunkan _____</p>	<p>f) NAMA PEMEGANG HAK</p> <p align="center"><b>PEMERINTAH KABUPATEN WONOSOBO</b></p> <p>Tanggal lahir / akta pendirian _____</p>
<p>b) NIB : <b>11.25.06.11.00274</b></p> <p>Letak Tanah</p> <p align="center"><b>WONOREJO</b></p>	<p>g) PEMBUKUAN</p> <p align="center"><b>Wonosobo</b></p> <p align="center"><b>25 - 1 - 2011</b></p> <p align="center"><b>Kepala Kantor Pertanahan</b></p> <p align="center"><b>Kabupaten / Kota</b></p> <p align="center"><b>Wonosobo</b></p>
<p>c) ASAL HAK</p> <p>1. <del>Konversi</del></p> <p>2. Pemberian hak <b>PAKAI</b></p> <p>3. Pemecahan / Pemisahan / Penggabungan bidang _____</p>	<p align="center"><b>BPN RI</b></p> <p align="center"><b>td</b></p> <p align="center"><b>TULUSWATI, SH</b></p> <p align="center"><b>NIP</b></p> <p align="center"><b>19631119 199003 2 001</b></p>
<p>d) DASAR PENDAFTARAN</p> <p>1. Daftar Isian 202</p> <p>Tgl. _____</p> <p>No. _____</p> <p>2. Surat Keputusan <b>Kabupaten</b></p> <p align="center"><b>Kab. Wonosobo</b></p> <p>Tgl. <b>30-11-2010</b></p> <p>No. <b>25-530.2-11.25-2010</b></p> <p>3. Permohonan Pemecahan / Pemisahan / Penggabungan bidang _____</p> <p>Tgl. _____</p> <p>No. _____</p>	<p>h) PENERBITAN SERTIPIKAT</p> <p align="center"><b>Wonosobo</b></p> <p align="center"><b>25 - 1 - 2011</b></p> <p align="center"><b>Kepala Kantor Pertanahan</b></p> <p align="center"><b>Kabupaten / Kota</b></p> <p align="center"><b>Wonosobo</b></p> <p align="center"><b>TULUSWATI, SH</b></p> <p align="center"><b>NIP</b></p> <p align="center"><b>19631119 199003 2 001</b></p>
<p>e) SURAT UKUR</p> <p>Tgl. <b>21-12-2010</b></p> <p>No. <b>00257/Wonosorejo/2010</b></p> <p>Luas. <b>4.597 m<sup>2</sup></b></p>	<p align="center"><b>WONOSOBO</b></p> <p align="center"><b>TULUSWATI, SH</b></p> <p align="center"><b>NIP</b></p> <p align="center"><b>19631119 199003 2 001</b></p>
<p>i) PENUNJUK</p> <p align="center"><b>Digunakan untuk Pertanian (sawah)</b></p>	<p align="center"><b>WONOSOBO</b></p> <p align="center"><b>TULUSWATI, SH</b></p> <p align="center"><b>NIP</b></p> <p align="center"><b>19631119 199003 2 001</b></p>



BJ 295037

DAFTAR ISI 207

11 • 25 • 06 • 11 • 4 • 00007

NIB : 11.25.06.11.00274

# SURAT UKUR

Nomor : 00257/Wonosorejo/2010

## SEBIDANG TANAH TERLETAK DALAM


Provinsi : Jawa Tengah  
 Kabupaten / Kota : Wonosobo  
 Kecamatan : Selomerto  
 Desa / Kelurahan : Wonorejo  
 Peta : Pendaftaran Nomor Peta Pendaftaran : 49.1-36.067-10-7  
 Lembar : Kotak : A5

Keadaan Tanah : Sebidang tanah pertanian berupa tegalan.  
 Tanda-tanda batas : Telah terpasang sesuai dengan Peraturan Pemerintah Nomor 24 Tahun 1997 jo Peraturan Menteri Negara Agraria/ Kepala Badan Pertanahan Nasional Nomor 3 Tahun 1997 Pasal 22 Ayat 1.

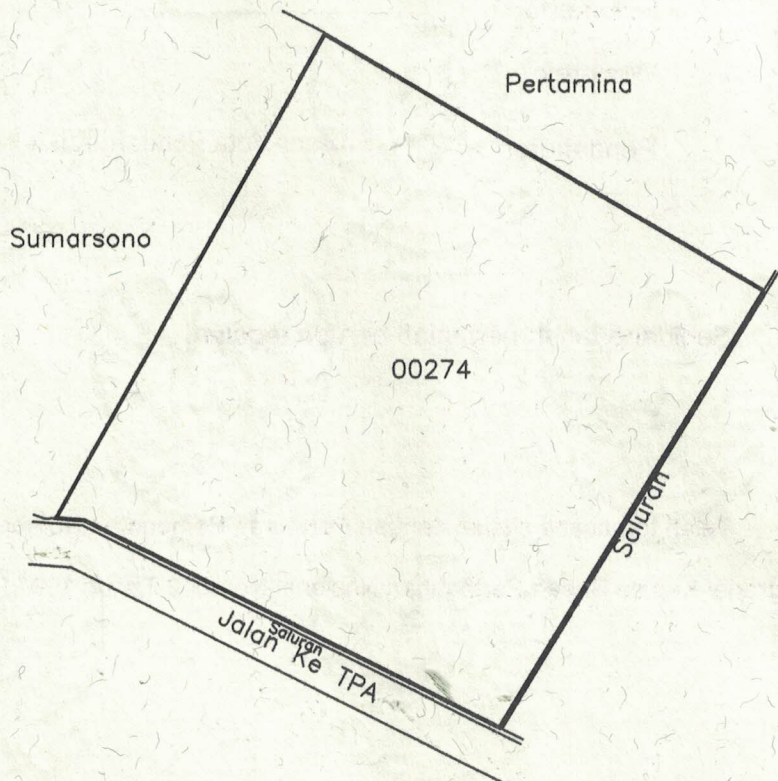
Luas : 4.597 m<sup>2</sup>. (Empat Ribu Lima Ratus Sembilan Puluh Tujuh Meter Persegi.)

Penunjuk dan penetapan batas : Batas-batas ditunjukkan oleh :  
 DYAH RETNO S. (pemohon/ kuasa pemohon), dan disetujui oleh pihak-pihak berbatasan.

Ditetapkan dan diukur oleh Sudiyono, S.SiT.



SKALA 1 : ..... 1000



PENJELASAN : ..... batas tanah ini

