

KEMENTERIAN AGRARIA DAN TATA RUANG / BADAN PERTANAHAN NASIONAL REPUBLIK INDONESIA




SERTIPIKAT (TANDA BUKTI HAK)

KANTOR PERTANAHAN
KABUPATEN / KOTA

WONOSOBO

1 1 • 2 5 • 0 6 • 1 1 • 4 • 0 0 0 1 0

KEMENTERIAN AGRARIA DAN TATA RUANG / BADAN PERTANAHAN NASIONAL REPUBLIC INDONESIA



SERTIPIKAT

HAK : PAKAI No. 00010

PROVINSI : JAWA TENGAH

KABUPATEN / KOTA : WONOSOBO

KECAMATAN : SELOMERTO

D E S A / KELURAHAN : WONOREJO

KANTOR PERTANAHAN
KABUPATEN / KOTA

WONOSOBO

DAFTAR ISIAN 307

No. 75104 / 2020

DAFTAR ISIAN 208

No. 37339 / 2020

1 1 • 2 5 • 0 6 • 1 1 • 4 • 0 0 0 1 0

PENDAFTARAN - PERTAMA

Halaman :

<p>a) HAK : PAKAI</p> <p>No. : 00010</p> <p>Desa / Kel. : WONOREJO</p> <p>Tgl. berakhirnya hak : Untuk jangka waktu selama dipergunakan</p> <p>b) NIB 11250611.00884</p> <p>Letak Tanah WONOREJO</p>	<p>f) NAMA PEMEGANG HAK</p> <p align="center">PEMERINTAH KABUPATEN WONOSOBO</p> <p>Tanggal lahir / akta pendirian</p>
<p>c) ASAL HAK</p> <p>1. Konversi</p> <p>2. Pemberian Hak dari Tanah Negara Aset Pemerintah Kabupaten Wonosobo</p> <p>3. Pemecahan / Pemisahan / Penggabungan bidang</p> <p>d) DASAR PENDAFTARAN</p> <p>1. Daftar Isian 202</p> <p>Tgl. 22/12/2020</p> <p>No. 00403/SKHP/BPN-11.25/XII/2020</p> <p>2. Surat Keputusan Kakantah Kab. Wonosobo</p> <p>Tgl. 22/12/2020</p> <p>No. 00403/SKHP/BPN-11.25/XII/2020</p> <p>3. Permohonan Pemecahan / Pemisahan / Penggabungan bidang</p> <p>Tgl. 29/12/2020</p> <p>No. 00058/Wonosorejo/2020</p> <p>Luas : 702 M²</p>	<p>g) PEMBUKUAN</p> <p align="center">Wonosobo, 30/12/2020</p> <p align="center">Kepala Kantor Pertanahan Kabupaten / Kota Wonosobo</p> <p align="center">td</p> <p align="center">BUDIONO, A.Ptnh., M.H.</p> <p align="center">NIP. 19700402 198903 1 003</p>
<p>e) SURAT UKUR</p> <p>Tgl. 29/12/2020</p> <p>No. 00058/Wonosorejo/2020</p> <p>Luas : 702 M²</p> <p>i) PENUNJUK</p> <p>- Dipergunakan untuk Jalan Desa.</p> <p>- Hak Pakai ini tidak boleh dipergunakan untuk tujuan lain / dialihkan haknya tanpa persetujuan tertulis dari Kepala Kantor Pertanahan Kabupaten Wonosobo.</p>	<p>h) PENERBITAN SERTIPIKAT</p> <p align="center">Wonosobo, 30/12/2020</p> <p align="center">Kepala Kantor Pertanahan Kabupaten / Kota Wonosobo</p> <p align="center"></p> <p align="center">BUDIONO, A.Ptnh., M.H.</p> <p align="center">NIP. 19700402 198903 1 003</p>

AAS309801

DAFTAR ISIAN 207

1	1	•	2	5	•	0	6	•	1	1	•	4	•	0	0	0	1	0
---	---	---	---	---	---	---	---	---	---	---	---	---	---	---	---	---	---	---

NIB : 11250611.00884

SURAT UKUR

Nomor : 00058/Wonorejo/2020

SEBIDANG TANAH TERLETAK DALAM

Provinsi : **JAWA TENGAH**

Kabupaten / Kota : **WONOSOBO**

Kecamatan : **SELOMERTO**

Desa / Kelurahan : **WONOREJO**

Peta : Pendaftaran Nomor Peta Pendaftaran : **49.1-36.067-14-4**

Lembar : Kotak : **B2**

Keadaan Tanah : **Sebidang tanah dipergunakan untuk Jalan.**

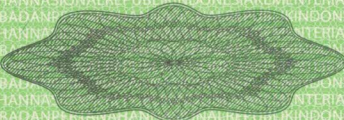
Tanda-tanda batas : **Telah terpasang sesuai dengan Peraturan Pemerintah Nomor 24 Tahun 1997 jo Peraturan Menteri Negara Agraria/ Kepala Badan Pertanahan Nasional Nomor 3 Tahun 1997 Pasal 22 Ayat 1.**

Luas : **702 m2 (Tujuh Ratus Dua Meter Persegi)**

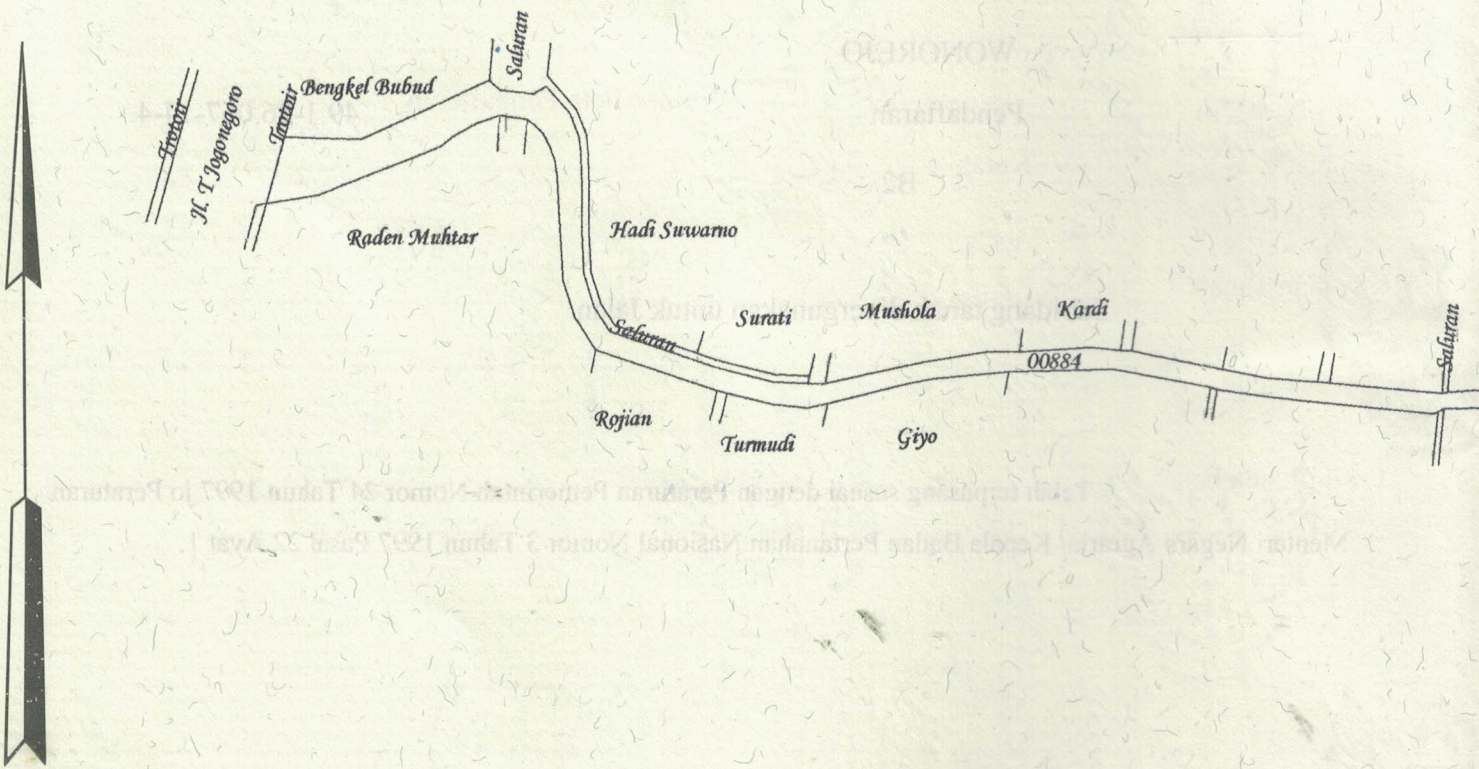
Penunjukan dan penetapan batas : **Batas-batas ditunjukkan oleh :**

ONE ANDANG WARDOYO (pemohon/ kuasa pemohon) dan disetujui oleh pihak-pihak berbatasan.

Ditetapkan dan diukur oleh Dinta Avrila Pinandita.



SKALA 1 :



Koordinat Titik Tengah : X=243738.6221 Y=683161.2083

PENJELASAN : batas tanah ini

11 25 08 11 00894 tanggal 07-12-2020 Des. Kecamatan Wonorejo

028-12-2020

07-12-2020

07-12-2020

Wonorejo, 28-12-2020
Kecamatan Sekeloa dan Puncung

Wonorejo, 30-12-2020

Wonorejo



SUPARYANTO A.P.M. M.H.
028-12-2020



