

KEMENTERIAN AGRARIA DAN TATA RUANG / BADAN PERTANAHAN NASIONAL REPUBLIK INDONESIA



303 01/01/2021 50
SU 67
302 02/12/2020 55918


SERTIPIKAT (TANDA BUKTI HAK)



**KANTOR PERTANAHAN
KABUPATEN / KOTA
WONOSOBO**

1 1 • 2 5 • 0 6 • 1 1 • 4 • 0 0 0 1 9

KEMENTERIAN AGRARIA DAN TATA RUANG /
BADAN PERTANAHAN NASIONAL
REPUBLIC INDONESIA



SERTIPIKAT

HAK : **PAKAI** No. **00019**

PROVINSI : **JAWA TENGAH**

KABUPATEN / KOTA : **WONOSOBO**

KECAMATAN : **SELOMERTO**

D E S A / KELURAHAN : **WONOREJO**

KANTOR PERTANAHAN
KABUPATEN / KOTA
WONOSOBO

DAFTAR ISIAN 307

No. **646 / 2021**

DAFTAR ISIAN 208


No. **282 / 2021**

1 1 • 2 5 • 0 6 • 1 1 • 4 • 0 0 0 1 9

PENDAFTARAN - PERTAMA

Halaman :

<p>a) HAK : PAKAI</p> <p>No. : 00019</p> <p>Desa / Kel. : WONOREJO</p> <p>Tgl. berakhirnya hak : Untuk jangka waktu selama dipergunakan</p>	<p>f) NAMA PEMEGANG HAK</p> <p align="center">PEMERINTAH KABUPATEN WONOSOBO</p> <p>Tanggal lahir / akta pendirian</p>
<p>b) NIB 11250611.00895</p> <p>Letak Tanah WONOREJO</p>	<p>g) PEMBUKUAN</p> <p align="center">Wonosobo, 11/01/2021</p> <p align="center">Kepala Kantor Pertanahan Kabupaten / Kota Wonosobo</p>
<p>e) ASAL HAK</p> <p>1. Konversi</p> <p>2. Pemberian Hak dari Tanah Negara Aset Pemerintah Kabupaten Wonosobo.</p> <p>3. Pemecahan / Pemisahan / Penggabungan bidang</p>	<p>h) PENERBITAN SERTIPIKAT</p> <p align="center">Wonosobo, 11/01/2021</p> <p align="center">Kepala Kantor Pertanahan Kabupaten / Kota Wonosobo</p>
<p>d) DASAR PENDAFTARAN</p> <p>1. Daftar Isian 202</p> <p>Tgl. 30/12/2020</p> <p>No. 00583/SKHP/BPN-11.25/XII/2020</p> <p>2. Surat Keputusan Kakantah Kab. Wonosobo</p> <p>3. Permohonan Pemecahan / Pemisahan / Penggabungan bidang</p> <p>Tgl. 06/01/2021</p> <p>No. 00067/Wonorejo/2021</p> <p>e) SURAT UKUR</p> <p>Tgl. 06/01/2021</p> <p>No. 00067/Wonorejo/2021</p> <p>Luas : 1.147 M²</p>	<p align="center">BUDIONO, A.Ptnh., M.H.</p> <p align="center">19700402 198903 1 003</p> <p>NIP</p> <p align="center">BUDIONO, A.Ptnh., M.H.</p> <p align="center">19700402 198903 1 003</p> <p>NIP</p>
<p>i) PENUNJUK</p> <ul style="list-style-type: none"> - Dipergunakan untuk Jalan Desa. - Hak Pakai ini tidak boleh dipergunakan untuk tujuan lain / dialihkan haknya tanpa persetujuan tertulis dari Kepala Kantor Pertanahan Kabupaten Wonosobo. 	<p align="center">BUDIONO, A.Ptnh., M.H.</p> <p align="center">19700402 198903 1 003</p> <p>NIP</p>



AAS309979

DAFTAR ISIAN 207

NIB : 11250611.00895

1	1	•	2	5	•	0	6	•	1	1	•	4	•	0	0	0	1	9
---	---	---	---	---	---	---	---	---	---	---	---	---	---	---	---	---	---	---

SURAT UKUR

Nomor : 00067/Wonorejo/2021

SEBIDANG TANAH TERLETAK DALAM

Provinsi : **JAWA TENGAH**

Kabupaten / Kota : **WONOSOBO**

Kecamatan : **SELOMERTO**

Desa / Kelurahan : **WONOREJO**

Peta : Pendaftaran Nomor Peta Pendaftaran **49.1-36.067-09-6**

Lembar : Kotak : **C2**

Keadaan Tanah : **Sebidang tanah digunakan untuk jalan.**

Tanda-tanda batas : **Telah terpasang sesuai dengan Peraturan Pemerintah Nomor 24 Tahun 1997 jo Peraturan**

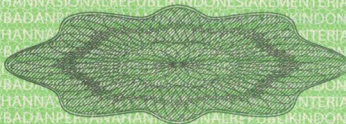
Menteri Negara Agraria/ Kepala Badan Pertanahan Nasional Nomor 3 Tahun 1997 Pasal 22 Ayat 1.

Luas : **1.147 m2 (Seribu Seratus Empat Puluh Tujuh Meter Persegi)**

Penunjukan dan penetapan batas : **Batas-batas ditunjukkan oleh :**

ONE ANDANG WARDOYO (pemohon/ kuasa pemohon) dan disetujui oleh pihak-pihak berbatasan.

Ditetapkan dan diukur oleh **Dinta Avrila Pinandita**



1000

SKALA 1 :



Kuat

5880

Kuat

Fahrudin

Fahrudin

Sufrenan

Suratno

Johar

Masiyah

Sunaryo

Mufisam

Maryanto

Masjid

Farid

Hadi Riyanto

Santo

Harmadi

Hadi Riyant

Suy

Koordinat Titik Tengah : X=243212.4941 Y=681783.7151

PENJELASAN : batas tanah ini

