

# KEMENTERIAN AGRARIA DAN TATA RUANG / BADAN PERTANAHAN NASIONAL REPUBLIK INDONESIA



SU 68  
303 04/01/2021 92  
302 02/12/20 57007




## SERTIPIKAT (TANDA BUKTI HAK)

KANTOR PERTANAHAN  
KABUPATEN / KOTA  
WONOSOBO

1 1 • 2 5 • 0 6 • 1 1 • 4 • 0 0 0 2 0

# KEMENTERIAN AGRARIA DAN TATA RUANG / BADAN PERTANAHAN NASIONAL REPUBLIK INDONESIA



## SERTIPIKAT

HAK : **PAKAI** No. **00020**

PROVINSI : **JAWA TENGAH**

KABUPATEN / KOTA : **WONOSOBO**

KECAMATAN : **SELOMERTO**

D E S A / KELURAHAN : **WONOREJO**

DAFTAR ISIAN 307

No. **647 / 2021**

DAFTAR ISIAN 208

No. **283 / 2021**

KANTOR PERTANAHAN  
KABUPATEN / KOTA

**WONOSOBO**

1 1 • 2 5 • 0 6 • 1 1 • 4 • 0 0 0 2 0

**PENDAFTARAN - PERTAMA**

Halaman :

a) HAK : **PAKAI**  
 No. : **00020**  
 Desa / Kel : **WONOREJO**  
 Tgl. berakhirnya hak :  
 Untuk jangka waktu selama dipergunakan

b) NIB **11250611.00896**  
 Letak Tanah  
**WONOREJO**

- c) ASAL HAK
1. Konversi
  2. Pemberian Hak dari Tanah Negara Aset Pemerintah Kabupaten Wonosobo
  3. Pemecahan / Pemisahan / Penggabungan bidang

- d) DASAR PENDAFTARAN
1. Daftar Isian 202
  - Tgl. **30/12/2020**
  - No. **00579/SKHP/BPN-11.25/XII/2020**
  2. Surat Keputusan **Kakantah**  
**Kab. Wonosobo**
  3. Permohonan Pemecahan / Pemisahan / Penggabungan bidang
  - Tgl.
  - No.

e) SURAT UKUR  
 Tgl. **06/01/2021**  
 No. **00068/Wonosorejo/2021**  
 Luas : **496 M<sup>2</sup>**


- i) PENUNJUK
- Dipergunakan untuk Jalan Desa.
  - Hak Pakai ini tidak boleh dipergunakan untuk tujuan lain / dialihkan haknya tanpa persetujuan tertulis dari Kepala Kantor Pertanahan Kabupaten Wonosobo.

f) NAMA PEMEGANG HAK  
**PEMERINTAH KABUPATEN WONOSOBO**

Tanggal lahir / akta pendirian


g) PEMBUKUAN  
**Wonosobo, 11/01/2021**

Kepala Kantor Pertanahan  
 Kabupaten / Kota  
**Wonosobo**


  
 ttd  
**BUDIONO, A.Ptnh., M.H.**  
 NIP. **197004021989031003**

h) PENERBITAN SERTIPIKAT  
**Wonosobo, 11/01/2021**

Kepala Kantor Pertanahan  
 Kabupaten / Kota  
**Wonosobo**


  
**BUDIONO, A.Ptnh., M.H.**  
 NIP. **197004021989031003**

i) PENUNJUK  
 - Dipergunakan untuk Jalan Desa.  
 - Hak Pakai ini tidak boleh dipergunakan untuk tujuan lain / dialihkan haknya tanpa persetujuan tertulis dari Kepala Kantor Pertanahan Kabupaten Wonosobo.

AAS309981

1	1	2	5	0	6	1	1	4	0	0	0	2	0
---	---	---	---	---	---	---	---	---	---	---	---	---	---

DAFTAR ISIAN 207

NIB : 11250611.00896

# SURAT UKUR

Nomor : 00068/Wonorejo/2021

## SEBIDANG TANAH TERLEKAT DALAM

Provinsi : **JAWA TENGAH**

Kabupaten / Kota : **WONOSOBO**

Kecamatan : **SELOMERTO**

Desa / Kelurahan : **WONOREJO**

Peta : Pendaftaran Nomor Peta Pendaftaran 49.1-36.067-09-3

Lembar : Kotak : **B5**

Keadaan Tanah : **Sebidang tanah digunakan untuk jalan.**

Tanda-tanda batas : **Telah terpasang sesuai dengan Peraturan Pemerintah Nomor 24 Tahun 1997 jo Peraturan Menteri Negara Agraria/ Kepala Badan Pertanahan Nasional Nomor 3 Tahun 1997 Pasal 22 Ayat 1.**

Luas : **496 m2 (Empat Ratus Sembilan Puluh Enam Meter Persegi)**

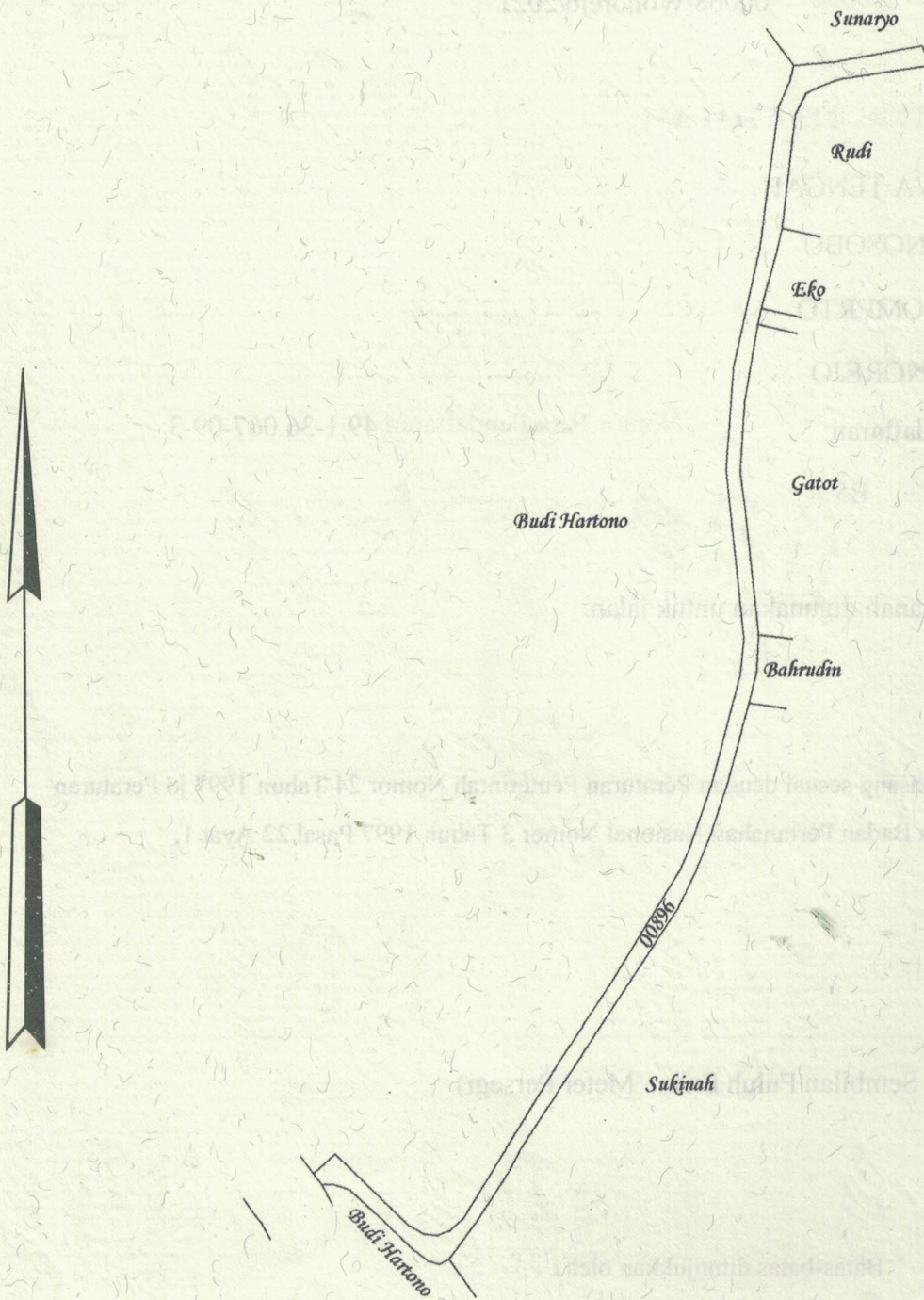
Penunjukan dan penetapan batas : **Batas-batas ditunjukkan oleh : ONE ANDANG WARDOYO (pemohon/ kuasa pemohon) dan disetujui oleh pihak-pihak berbatasan.**

Ditetapkan dan diukur oleh **Dinta Avrila Pinandita.**



1000

SKALA 1 : .....



Koordinat Titik Tengah :  $X=243172.1915$   $Y=681449.5160$

PENJELASAN : ..... batas tanah ini

