

KEMENTERIAN AGRARIA DAN TATA RUANG / BADAN PERTANAHAN NASIONAL REPUBLIK INDONESIA



S. 70
303: 29/01/21 : 941
302: 02/12/20 : 5880




SERTIPIKAT (TANDA BUKTI HAK)

KANTOR PERTANAHAN
KABUPATEN / KOTA

WONOSOBO

1	1	•	2	5	•	0	6	•	1	1	•	4	•	0	0	0	2	2
---	---	---	---	---	---	---	---	---	---	---	---	---	---	---	---	---	---	---

KEMENTERIAN AGRARIA DAN TATA RUANG / BADAN PERTANAHAN NASIONAL REPUBLIK INDONESIA



SERTIPIKAT

HAK : PAKAI No. 00022

PROVINSI : JAWA TENGAH

KABUPATEN / KOTA : WONOSOBO

KECAMATAN : SELOMERTO

DESA / KELURAHAN : WONOREJO

KANTOR PERTANAHAN
KABUPATEN / KOTA

WONOSOBO


DAFTAR ISIAN 307
No. 2441 / 2021

DAFTAR ISIAN 208
No. 1329 / 2021

1	1	•	2	5	•	0	6	•	1	1	•	4	•	0	0	0	2	2
---	---	---	---	---	---	---	---	---	---	---	---	---	---	---	---	---	---	---

PENDAFTARAN - PERTAMA

Halaman :

<p>a) HAK : PAKAI No. : 00022 Desa / Kel : WONOREJO Tgl. berakhirnya hak : Untuk jangka waktu selama dipergunakan</p>	<p>f) NAMA PEMEGANG HAK PEMERINTAH KABUPATEN WONOSOBO Tanggal lahir / akta pendirian</p>
<p>b) NIB 11250611.00897 Letak Tanah WONOREJO</p>	<p>g) PEMBUKUAN Wonosobo, 03/02/2021 Kepala Kantor Pertanahan Kabupaten / Kota Wonosobo ttd</p>
<p>c) ASAL HAK 1. Konversi 2. Pemberian Hak dari Tanah Negara Aset Pemerintah Kabupaten Wonosobo. 3. Pemecahan / Pemisahan / Penggabungan bidang</p>	<p>BUDIONO, A.Ptnh., M.H. 197004021989031003 NIP</p>
<p>d) DASAR PENDAFTARAN 1. Daftar Isian 202 Tgl. No. 2. Surat Keputusan Kakantah Tgl. 21/01/2021 Kab. Wonosobo No. 00041/SKHP/BPN-11.25/1/2021 3. Permohonan Pemecahan / Pemisahan / Penggabungan bidang Tgl. No.</p>	<p>h) PENERBITAN SERTIPIKAT Wonosobo, 03/02/2021 Kepala Kantor Pertanahan Kabupaten / Kota Wonosobo </p>
<p>e) SURAT UKUR Tgl 01/02/2021 No. 00070/Wonosorejo/2021 Luas : 1.914 M²</p>	<p>BUDIONO, A.Ptnh., M.H. 197004021989031003 NIP</p>
<p>i) PENUNJUK - Dipergunakan untuk Jalan Desa. - Hak Pakai ini tidak boleh dipergunakan untuk tujuan lain / dialihkan haknya tanpa persetujuan tertulis dari Kepala Kantor Pertanahan Kabupaten Wonosobo.</p>	

AAS310081

DAFTAR ISIAN 207

NIB : 11250611.00897

1	1	•	2	5	•	0	6	•	1	1	•	4	•	0	0	0	2	2
---	---	---	---	---	---	---	---	---	---	---	---	---	---	---	---	---	---	---

SURAT UKUR

Nomor : 00070/Wonorejo/2021

SEBIDANG TANAH TERLETAK DALAM

Provinsi : JAWA TENGAH

Kabupaten / Kota : WONOSOBO

Kecamatan : SELOMERTO

Desa / Kelurahan : WONOREJO

Peta : Pendaftaran Nomor Peta Pendaftaran 49.1-36.067-09-9

Lembar : Kotak : C2


Keadaan Tanah : Sebidang tanah digunakan untuk jalan

Tanda-tanda batas : Telah terpasang sesuai dengan Peraturan Pemerintah Nomor 24 Tahun 1997 jo Peraturan Menteri Negara Agraria/ Kepala Badan Pertanahan Nasional Nomor 3 Tahun 1997 Pasal 22 Ayat 1.

Luas : 1.914 m2 (Seribu Sembilan Ratus Empat Belas Meter Persegi)

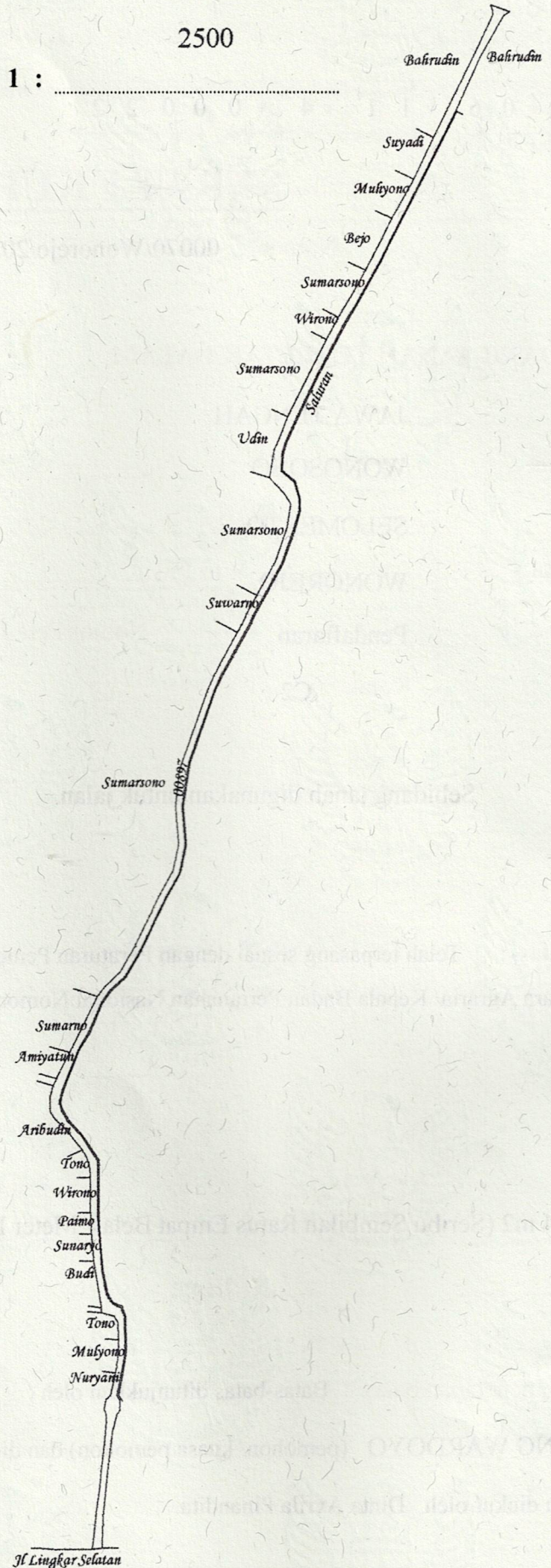
Penunjukan dan penetapan batas : Batas-batas ditunjukkan oleh : ONE ANDANG WARDOYO (pemohon/ kuasa pemohon) dan disetujui oleh pihak-pihak berbatasan.

Ditetapkan dan diukur oleh Dinta Avrila Pinandita



2500

SKALA 1 :



Koordinat Titik Tengah : $X=243268.0832$ $Y=682118.0326$

PENJELASAN : batas tanah ini

