

# KEMENTERIAN AGRARIA DAN TATA RUANG / BADAN PERTANAHAN NASIONAL REPUBLIK INDONESIA



303 04/10/2021 48  
SU 64  
302 02/12/2020 55903




## SERTIPIKAT (TANDA BUKTI HAK)

KANTOR PERTANAHAN  
KABUPATEN / KOTA

WONOSOBO

1 1 • 2 5 • 0 6 • 1 1 • 4 • 0 0 0 1 6

KEMENTERIAN AGRARIA DAN TATA RUANG /
BADAN PERTANAHAN NASIONAL
REPUBLIC INDONESIA



SERTIPIKAT

HAK : PAKAI No. 00016

PROVINSI : JAWA TENGAH

KABUPATEN / KOTA : WONOSOBO

KECAMATAN : SELMERTO

D E S A / KELURAHAN : WONOREJO

DAFTAR ISI AN 307

No. 643 / 2021

DAFTAR ISI AN 208

No. 279 / 2021

KANTOR PERTANAHAN
KABUPATEN / KOTA

WONOSOBO

1 1 • 2 5 • 0 6 • 1 1 • 4 • 0 0 0 1 6

**PENDAFTARAN - PERTAMA**

Halaman :

<p>a) HAK : <b>PAKAI</b></p> <p>No. : <b>00016</b></p> <p>Desa / Kel. : <b>WONOREJO</b></p> <p>Tgl. berakhirnya hak : Untuk jangka waktu selama dipergunakan</p>	<p>d) NAMA PEMEGANG HAK</p> <p align="center"><b>PEMERINTAH KABUPATEN WONOSOBO</b></p> <p>Tanggal lahir / akta pendirian</p>
<p>b) NIB <b>11250611.00892</b></p> <p>Letak Tanah <b>WONOREJO</b></p>	<p>g) PEMBUKUAN</p> <p align="center"><b>Wonosobo, 11/01/2021</b></p> <p align="center">Kepala Kantor Pertanahan Kabupaten / Kota <b>Wonosobo</b></p>
<p>c) ASAL HAK</p> <p>1. Konversi</p> <p>2. Pemberian Hak dari Tanah Negara Aset Pemerintah Kabupaten Wonosobo</p> <p>3. Pemecahan / Pemisahan / Penggabungan bidang</p>	<p align="center">ttt</p> <p align="center"><b>BUDIONO, A.Ptnh., M.H.</b></p> <p align="center">NIP. <b>197004021989031003</b></p>
<p>d) DASAR PENDAFTARAN</p> <p>1. Daftar Isian 202</p> <p>Tgl. <b>30/12/2020</b></p> <p>No. <b>00587/SKHP/BPN-11.25/XII/2020</b></p> <p>2. Surat Keputusan <b>Kakantah</b> <b>Kab. Wonosobo</b></p> <p>Tgl. <b>30/12/2020</b></p> <p>No. <b>00587/SKHP/BPN-11.25/XII/2020</b></p> <p>3. Permohonan Pemecahan / Pemisahan / Penggabungan bidang</p> <p>Tgl.</p> <p>No.</p>	<p>h) PENERBITAN SERTIPIKAT</p> <p align="center"><b>Wonosobo, 11/01/2021</b></p> <p align="center">Kepala Kantor Pertanahan Kabupaten / Kota <b>Wonosobo</b></p>
<p>e) SURAT UKUR</p> <p>Tgl. <b>06/01/2021</b></p> <p>No. <b>00064/Wonosorejo/2021</b></p> <p>Luas : <b>1.652 M<sup>2</sup></b></p>	<p align="center"><b>BUDIONO, A.Ptnh., M.H.</b></p> <p align="center">NIP. <b>197004021989031003</b></p>
<p>i) PENUNJUK</p> <ul style="list-style-type: none"> <li>- Dipergunakan untuk Bangunan Pendidikan dan Latihan (Sekolah).</li> <li>- Hak Pakai ini tidak boleh dipergunakan untuk tujuan lain / dialihkan haknya tanpa persetujuan tertulis dari Kepala Kantor Pertanahan Kabupaten Wonosobo</li> </ul>	



**AAS309977**

**DAFTAR ISIAN 207**

1 1 • 2 5 • 0 6 • 1 1 • 4 • 0 0 0 1 6

**NIB : 11250611.00892**

# **SURAT UKUR**

**Nomor : 00064/Wonorejo/2021**

## **SEBIDANG TANAH TERLETAK DALAM**

**Provinsi : JAWA TENGAH**

**Kabupaten / Kota : WONOSOBO**

**Kecamatan : SELOMERTO**

**Desa / Kelurahan : WONOREJO**

**Peta : Pendaftaran Nomor Peta Pendaftaran 49.1-36.067-14-1**

**Lembar : Kotak : A5**

**Keadaan Tanah : Sebidang tanah di atasnya berdiri bangunan sekolah.**

**Tanda-tanda batas : Telah terpasang sesuai dengan Peraturan Pemerintah Nomor 24 Tahun 1997 jo Peraturan**


**Menteri Negara Agraria/ Kepala Badan Pertanahan Nasional Nomor 3 Tahun 1997 Pasal 22 Ayat 1.**

**Luas : 1.652 m2 (Seribu Enam Ratus Lima Puluh Dua Meter Persegi)**

**Penunjukan dan penetapan batas : Batas-batas ditunjukkan oleh :**

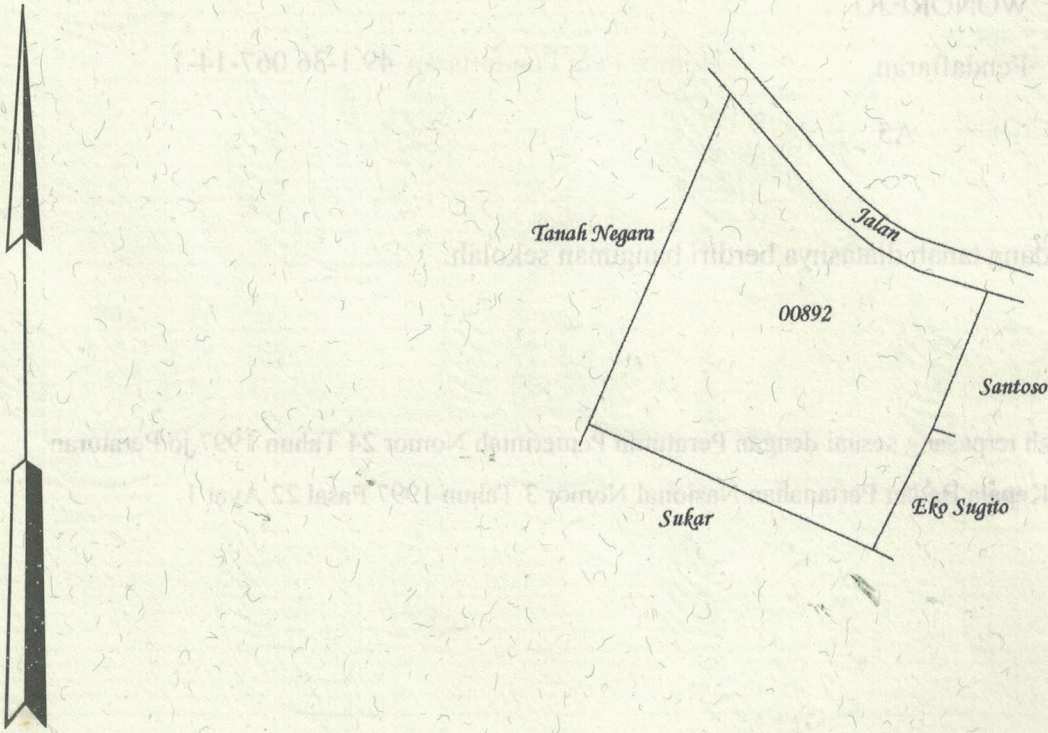
**ONE ANDANG WARDOYO (pemohon/ kuasa pemohon) dan disetujui oleh pihak-pihak berbatasan.**

**Ditetapkan dan diukur oleh Dinta Avrila Pinandita.**



1000

SKALA 1 : .....



Koordinat Titik Tengah :  $X=243588.1786$   $Y=682965.2329$

PENJELASAN : ..... batas tanah ini

