

29/Kadis/Selomerto.

27

DAFTAR ISIAN 206

BADAN PERTANAHAN NASIONAL



SERTIPIKAT

(TANDA BUKTI HAK)

HP. 14




KANTOR PERTANAHAN
KABUPATEN/KOTAMADYA

W O N O S O B O

AH 004964

11.25.06.08.4.00014

BADAN PERTANAHAN NASIONAL



BUKU TANAH

HAK : PAKAI No. 4



PROVINSI

JAWA TENGAH

KABUPATEN/KOTAMADYA

WONOSOBO

KECAMATAN

SELOMERTO

D E S A / K E L U R A H A N

SELOMERTO

KANTOR PERTANAHAN
KABUPATEN/KOTAMADYA

WONOSOBO

DAFTAR ISI AN 208
No. 5 / B / BPN / 1996

DAFTAR ISI AN 307
No. 33 / B / BPN / 1996

11.25.06.08.4.00014

PENDAFTARAN - PERTAMA

Halaman :

<p>a) HAK : PAKAI No. : 14 Desa : Selomerto</p>	<p>f) NAMA PEMEGANG HAK PEMERINTAH DESA WONOREJO</p>
<p>b) NAMA JALAN/PERSIL</p>	<p>g) PEMBUKUAN Wonosobo, Tgl. 22-1-1996 Kepala Kantor Pertanahan Kabupaten/Kotamadya Wonosobo ttd. Drs. SOENYOTO. NIP 010 055 773.</p>
<p>c) ASAL PERSIL 1. Konversi 2. Pemberian hak Pakai asal bekas Hak Yasan C.1464. 3. Pemisahan 4. Penggabungan</p>	<p>d) SURAT KEPUTUSAN KAKANWIL BADAN PERTANAHAN NASIONAL PROPINSI JAWA - TENGAH TANGGAL : 3 - 5 - 1995 NOMOR : SK.530.3/61/ 1/4201/33/95 Uang pemasukan/biaya administrasi Rp. 15.000,- Lamanya hak berlaku Berakhirnya hak Tgl.</p>
<p>e) SURAT UKUR GAMBAR SITUASI Tgl. : 19 - 12 - 1995 No. : 2648/BPN/1995 Luas : ± 3300 M2</p>	<p>h) PENERBITAN SERTIPIKAT Wonosobo, Tgl. 22-1-1996 Kepala Kantor Pertanahan Kabupaten/Kotamadya Wonosobo Drs. SOENYOTO. NIP 010 055 773.</p>
<p>i) PENUNJUK</p>	<p>i) PENUNJUK</p>



11.25.06.08.4.00014

Nomor hak

14

SURAT UKUR GAMBAR SITUASI

Nomor : 2648 / BPN / 19 . 95

SEBIDANG TANAH TERLETAK DALAM

Propinsi : Jawa - Tengah

Kabupaten/Kotamadya : Wonorejo

Kecamatan : Selomerto

Desa/Kelurahan : Selomerto

Peta : Kotak

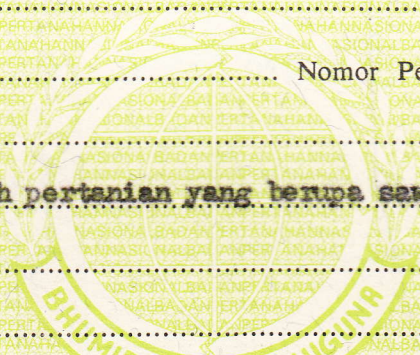
Nomor Pendaftaran

Kedaaan Tanah : Sebidang tanah pertanian yang berupa sawah

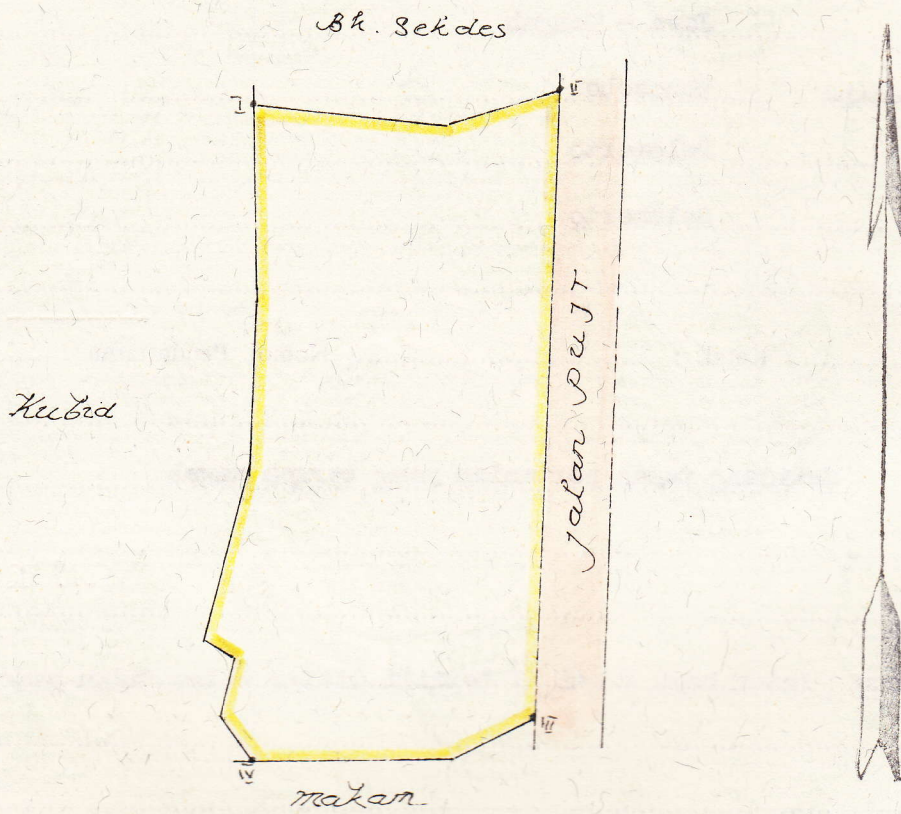
Tanda-tanda batas : Patok kayu 1 s/d IV berdiri diatas batas tidak memahai No. 8 / 1961.

Luas : ± 3.300 M2 (Tiga ribu tiga ratus meter persegi)

Penunjukan dan penetapan batas :



PERBANDINGAN 1 : 1000



PENJELASAN : batas tanah ini

Hal lain-lain :

Salinan / Kutipan Gambar Situasi tanggal 28 - 4 - 1994

Nomor 1117/BN/1994

Daftar Isian 302 tgl.

No

Daftar Isian 307 tgl.

No

Tgl. 22. 1. 1996.

DP. 32/B/BN/96

UNTUK SERTIPIKAT

Wonosobo

Tgl.

19 - 12 -

1995

Wonosobo

Tgl.

22 -

1 -

1996.

Kepala Seksi Pengukuran dan Pendaftaran Tanah

Kepala Kantor Pertanahan
Kabupaten/Kotamadya

Kantor Pertanahan
Kabupaten/Kotamadya

Wonosobo

Wonosobo

ttd

Drs. J. ENYOTO

S. O. E. K I R N O Bsc

NIP

010 055 773

NIP

010 034 232

Pemisahan

Lihat

surat ukur
gambar situasi

Penggabungan

Nomor :

/19.....

Nomor hak :

Dikeluarkan surat ukur/gambar situasi

Luas

Nomor hak

Sisa luas

Tanggal

Nomor

Sisanya diuraikan dalam surat ukur
gambar situasi

Nomor :

/19.....

Nomor hak :

.....