

6

23/Kedus / Ploboang

22

DAFTAR ISIAN 206

BADAN PERTANAHAN NASIONAL



SERTIPIKAT

(TANDA BUKTI HAK)

HP 4




KANTOR PERTANAHAN
KABUPATEN/KOTAMADYA

.....
WONOSOBO
.....

AH 004962

11	25	06	15	4	00004
----	----	----	----	---	-------

BADAN PERTANAHAN NASIONAL



BUKU TANAH

HAK : **PAKAI** No. **4**



PROPINSI

KABUPATEN/KOTAMADYA : **WONOSOBO**

KECAMATAN **SELOMERTO**

D E S A / K E L U R A H A N : **FLORANGAN**

**KANTOR PERTANAHAN
KABUPATEN/KOTAMADYA**

WONOSOBO

DAFTAR ISIAN 208

No. **10/B/BPN** /19.96


DAFTAR ISIAN 307

No. **43/B/BPN** /19.96

11.25.06.15.4.00004

PENDAFTARAN - PERTAMA

Halaman :

<p>a) HAK : PAKAI</p> <p>No. : 4</p> <p>Desa : Plobangan</p>	<p>f) NAMA PEMEGANG HAK</p> <p align="center">PEMERINTAH DESA WONOREJO</p>
<p>b) NAMA JALAN/PERSIL</p>	<p>g) PEMBUKUAN</p> <p>.....Wonosobo..... Tgl.22 - 1 - 1996.....</p> <p align="center">Kepala Kantor Pertanahan Kabupaten/Kotamadya Wonosobo</p> <p align="center">.....ttt......</p> <p align="center">.....Drs. SOENYOTO.....</p> <p align="center">.....NIP 010 055 773......</p>
<p>c) ASAL PERSIL</p> <p>1. Konversi</p> <p>2. Pemberian hak Pakai asal bekas Hak Yasan C.721.</p> <p>3. Pemisahan</p> <p>4. Penggabungan</p>	<p>h) PENERBITAN SERTIPIKAT</p> <p>.....Wonosobo..... Tgl.22 - 1 - 1996.....</p> <p align="center">Kepala Kantor Pertanahan Kabupaten/Kotamadya Wonosobo</p> <p align="center">.....Drs. SOENYOTO.....</p> <p align="center">.....NIP 010 055 773......</p>
<p>d) SURAT KEPUTUSAN</p> <p>KAKANWIL BADAN PERTANAHAN NASIONAL PROPINSI JAWA - TENGAH</p> <p>TANGGAL : 3 - 5 - 1995</p> <p>NOMOR : SK.530.3/64/1/4203/33/95</p> <p>Uang pemasukan/biaya administrasi Rp. 15.000,-</p> <p>Lamanya hak berlaku</p> <p>Berakhirnya hak</p> <p>Tgl.</p>	<p>i) PENUNJUK</p> <p>Tgl. : 19 - 12 - 1995</p> <p>No. : 2671/BPN/1995</p> <p>Luas : ± 3000 M2</p>
<p>e) SURAT UKUR GAMBAR SITUASI</p>	<p align="center"></p>

11.25.06.15.4.00004

P 4

Nomor hak :

SURAT UKUR
GAMBAR SITUASI

Nomor : 2671 / BPN / 19.95

SEBIDANG TANAH TERLETAH DALAM

Propinsi : Jawa Tengah

Kabupaten/Kotamadya : Wonosobo

Kecamatan : Selomerto

Desa/Kelurahan : Plobangan

Peta : Lembar : Kotak : Nomor Pendaftaran :

Keadaan Tanah : Sebidang tanah pertanian

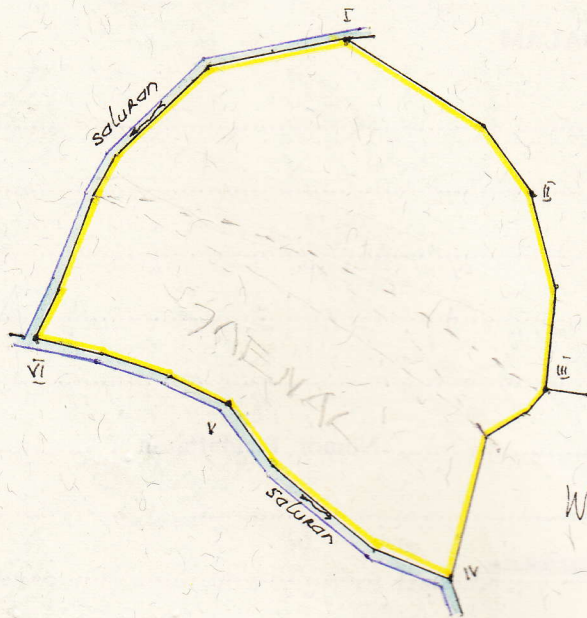
Tanda-tanda batas : Patok kayu I s/d VI berdiri diatas batas tidak memenuhi PMA 8 / 1994

Luas : ± 3000 M2 (Tiga ribu meter persegi)

Penunjukan dan penetapan batas : SIGIT PRASOJO



PERBANDINGAN 1 :1000.....



Karto Wikromo

Wiryo

PENJELASAN : batas tanah ini

