

KEMENTERIAN AGRARIA DAN TATA RUANG / BADAN PERTANAHAN NASIONAL REPUBLIK INDONESIA



SU 40
DI 303 04/01/21 29
DI 302 03/12/20 57936




SERTIPIKAT (TANDA BUKTI HAK)

KANTOR PERTANAHAN
KABUPATEN / KOTA

WONOSOBO

1 1 • 2 5 • 0 6 • 1 5 • 4 • 0 0 0 0 1

KEMENTERIAN AGRARIA DAN TATA RUANG /
BADAN PERTANAHAN NASIONAL
REPUBLIK INDONESIA



SERTIPIKAT

HAK : PAKAI No. 00001

PROVINSI : JAWA TENGAH

KABUPATEN / KOTA : WONOSOBO

KECAMATAN : SELOMERTO

D E S A / KELURAHAN : PLOBANGAN

KANTOR PERTANAHAN
KABUPATEN / KOTA

WONOSOBO

DAFTAR ISIAN 307

No. 484 / 2021

DAFTAR ISIAN 208

No. 161 / 2021

1 1 • 2 5 • 0 6 • 1 5 • 4 • 0 0 0 0 1

PENDAFTARAN - PERTAMA

Halaman :

<p>a) HAK : PAKAI</p> <p>No. : 00001</p> <p>Desa / Kel. : PLOBANGAN</p> <p>Tgl. berakhirnya hak : Untuk jangka waktu selama dipergunakan</p>	<p>f) NAMA PEMEGANG HAK</p> <p align="center">PEMERINTAH KABUPATEN WONOSOBO</p> <p>Tanggal lahir / akta pendirian</p>
<p>b) NIB 11250615.00574</p> <p>Letak Tanah PLOBANGAN</p> <p>c) ASAL HAK</p> <p>1. Konversi</p> <p>2. Pemberian Hak dari Tanah Negara Aset Pemerintah Kabupaten Wonosobo</p> <p>3. Pemecahan / Pemisahan / Penggabungan bidang</p>	<p>g) PEMBUKUAN</p> <p align="center">Wonosobo, 08/01/2021</p> <p align="center">Kepala Kantor Pertanahan Kabupaten / Kota Wonosobo</p> <p align="center">td</p> <p align="center">BUDIONO, A.Ptnh., M.H.</p> <p align="center">NIP. 19700402 198903 1 003</p>
<p>d) DASAR PENDAFTARAN</p> <p>1. Daftar Isian 202</p> <p>Tgl. 30/12/2020</p> <p>No. 00558/SKHP/BPN-11.25/XII/2020</p> <p>2. Surat Keputusan Kakantah Kab. Wonosobo</p> <p>Tgl. 30/12/2020</p> <p>No. 00558/SKHP/BPN-11.25/XII/2020</p> <p>3. Permohonan Pemecahan / Pemisahan / Penggabungan bidang</p> <p>Tgl. 06/01/2021</p> <p>No. 00040/Plobangan/2021</p> <p>Luas 13.820 M²</p> <p>e) SURAT UKUR</p> <p>Tgl. 06/01/2021</p> <p>No. 00040/Plobangan/2021</p> <p>Luas 13.820 M²</p>	<p>h) PENERBITAN SERTIPIKAT</p> <p align="center">Wonosobo, 08/01/2021</p> <p align="center">Kepala Kantor Pertanahan Kabupaten / Kota Wonosobo</p> <p align="center"></p> <p align="center">BUDIONO, A.Ptnh., M.H.</p> <p align="center">NIP. 19700402 198903 1 003</p>
<p>i) PENUNJUK</p> <ul style="list-style-type: none"> - Dipergunakan untuk Sawah. - Hak Pakai ini tidak boleh dipergunakan untuk tujuan lain / dialihkan haknya tanpa persetujuan tertulis dari Kepala Kantor Pertanahan Kabupaten Wonosobo. 	

AAS309973

DAFTAR ISIAN 207

1	•	2	5	•	0	6	•	1	5	•	4	•	0	0	0	0	1
---	---	---	---	---	---	---	---	---	---	---	---	---	---	---	---	---	---

NIB : 11250615.00574

SURAT UKUR

Nomor : 00040/Plobangan/2021

SEBIDANG TANAH TERLETAK DALAM


Provinsi : **JAWA TENGAH**
 Kabupaten / Kota : **WONOSOBO**
 Kecamatan : **SELOMERTO**
 Desa / Kelurahan : **PLOBANGAN**
 Peta : **Pendaftaran** Nomor Peta Pendaftaran : **49.1-36.067-02**
 Lembar : **Kotak : F5**

Keadaan Tanah : **Sebidang tanah pertanian.**
 Tanda-tanda batas : **Telah terpasang sesuai dengan Peraturan Pemerintah Nomor 24 Tahun 1997 jo Peraturan Menteri Negara Agraria/ Kepala Badan Pertanahan Nasional Nomor 3 Tahun 1997 Pasal 22 Ayat 1.**

Luas : **13.820 m2 (Tiga Belas Ribu Delapan Ratus Dua Puluh Meter Persegi)**

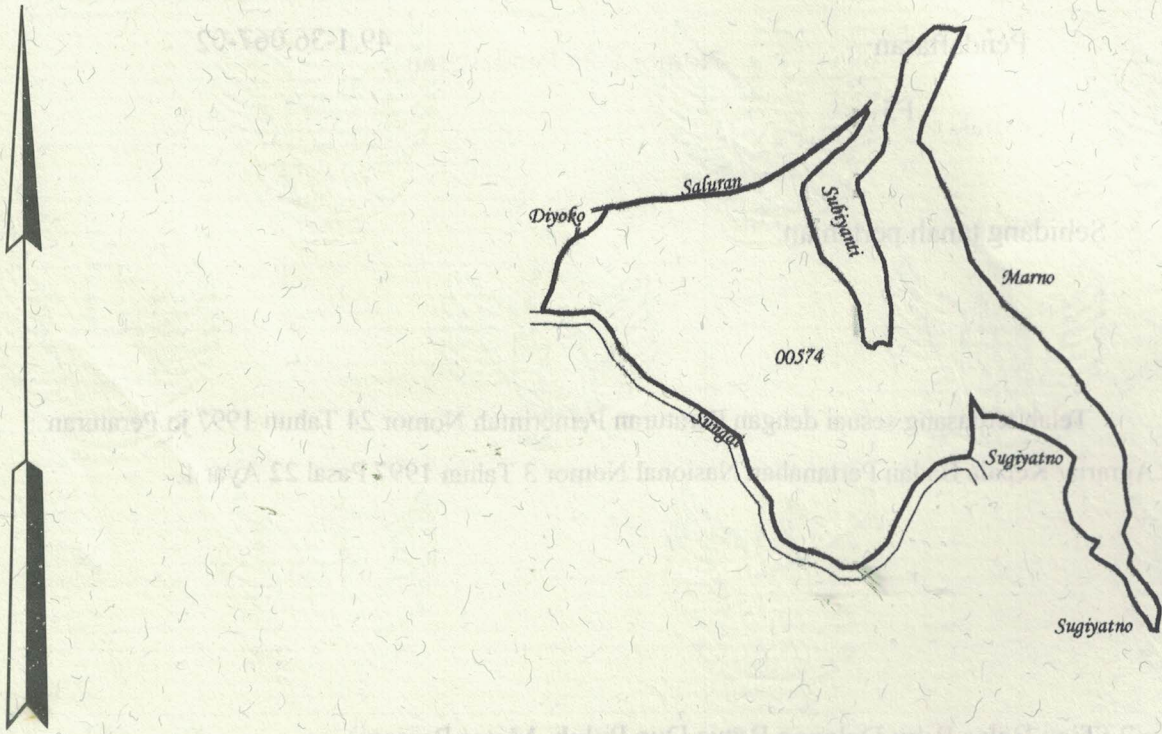
Penunjukan dan penetapan batas : **Batas-batas ditunjukkan oleh : ONE ANDANG WARDOYO (pemohon/ kuasa pemohon) dan disetujui oleh pihak-pihak berbatasan.**

Ditetapkan dan diukur oleh **Dinta Avrila Pinandita.**



2500

SKALA 1 :



Koordinat Titik Tengah : X=244972.8853 Y=679216.2089

PENJELASAN : batas tanah ini

