

2

3/wides.

97.  
DAFTAR ISIAN 206<sup>a</sup>

3

# DEPARTEMEN DALAM NEGERI



# S E R T I P I K A T

(TANDA BUKTI HAK)

*Handwritten signature: HM 7*

KABUPATEN/KOTAMADYA

DATI. II. WONOSOBO.

B 2998786

DEPARTEMEN DALAM NEGERI



S E R T I P I K A T

(TANDA BUKTI HAK)

.....

BUKU-TANAH DESA : WONOREJO.....

HAK : MILIK..... No. 7.....

SURAT-UKUR NO. : 6542..... TAHUN 1985.....

KANTOR AGRARIA  
KABUPATEN/KOTAMADYA

DATI.II.WONOSOBO.

.....

tor,

## DEPARTEMEN DALAM NEGERI



## BUKU TANAH


PROPINSI : JAWA TENGAH.  
 KABUPATEN/KOTAMADYA : WONOSOBO.  
 KECAMATAN : SELOMEPTO.  
 DESA/KELURAHAN : WONOREJO.

PEMBUKUAN (DI. 208)  
 No. 288 / Slt / 19.84.  
 BIAYA Rp. 100,-  
 DAFTAR PENGHASILAN (DI. 307)  
 No. 1059 / A / 19.85.

KANTOR AGRARIA  
 KABUPATEN/KOTAMADYA : DATI.II.WONOSOBO.

# PENDAFTARAN - PERTAMA

Halaman :

<p>a) HAK <b>PAKAI.</b>                  No. : 7.                  Desa : WONOREJO.</p>	<p>f) NAMA PEMEGANG HAK                  = BENGKOK KEPALA DESA =                  Dk.Ngampel. Ds.Wonorejo.</p>										
<p>b) NAMA JALAN/PERSIL                  Blowong/Sawah.</p>											
<p>c) ASAL PERSIL                  1. Konversi Hak Yasan.                  C.317. P.1. S.V.                  2. Pemberian hak                  3. Pemisahan                  4. Penggabungan</p>	<p>g) PENUNJUK Warkah No: 288 / s1t / 1984.</p> <p>h) PEMBUKUAN                  ..... WONOSOBO. Tgl. 27 - 11 - 1984.                  A.n. BUPATI/WALIKOTAMADYA KDH A.n. BUPATI/WALIKOTAMADYA KDH                  ... TK.II.WONOSOBO. .... .. TK.II.WONOSOBO.....                  Kepala Kantor Agraria Kepala Kantor Agraria                  u.b. Kepala Seksi Pendaftaran Tanah</p>										
<p>d) SURAT KEPUTUSAN</p>	<p style="text-align: center;">ttd. ttd.</p> <p style="text-align: center;">( Drs.D.SULARMAN.) ( W.DJATMIKO P BA.)                  NIP: 010056475.- NIP: 010017193.-</p>										
<p>Ganti rugi/uang wajib</p> <p>Lamanya hak berlaku</p> <p>Berakhirnya hak</p> <p>Tgl.</p>	<p>i) SERTIPIKAT                  ..... WONOSOBO. Tgl. 11 - 1 - 1985.                  A.n. BUPATI/WALIKOTAMADYA KDH A.n. BUPATI/WALIKOTAMADYA KDH                  TK.II.WONOSOBO. .... .. TK.II.WONOSOBO.....                  Kepala Kantor Agraria Kepala Kantor Agraria                  u.b. Kepala Seksi Pendaftaran Tanah</p>										
<p>e) SURAT UKUR</p> <p>Tgl. 8 - 1 - 1985.</p> <p>No. 6542 / 1985. ✓</p> <p>Luas : ± 4635 M2.</p>	<div style="text-align: center;">  <p>( Drs.D.SULARMAN.) ( W.DJATMIKO P BA.)                  NIP: 010056475.- NIP: 010017193.-</p> </div> <p>k) CATATAN MENGENAI PAJAK</p> <table border="1" style="width: 100%; border-collapse: collapse;"> <thead> <tr> <th style="width: 15%;">Tahun</th> <th style="width: 15%;">Besarnya</th> <th style="width: 15%;">Penambahan</th> <th style="width: 15%;">Pengurangan</th> <th style="width: 40%;">Catatan</th> </tr> </thead> <tbody> <tr> <td> </td> <td> </td> <td> </td> <td> </td> <td> </td> </tr> </tbody> </table>	Tahun	Besarnya	Penambahan	Pengurangan	Catatan					
Tahun	Besarnya	Penambahan	Pengurangan	Catatan							

Nomor hak : *P.7*

Nomor : *6542* / 19 *85*

# SURAT UKUR/G.S.

## SEBIDANG TANAH TERLETAK DALAM

Propinsi : *Jawa Tengah*

Kabupaten/Kotamadya : *Wanorejo*

Kecamatan : *Belomerto*

Desa/Kelurahan : *Wanorejo*

Peta : .....

Lembar : *1* Kotak : *4/7-6* Nomor Pendaftaran : *94*

.....

Kadaan Tanah : .....

.....

.....

.....

Tanda tanda batas : .....

.....

.....

.....

.....

.....

Luas : *± 4635 m<sup>2</sup>*

.....

.....

.....

Penunjukan dan penetapan batas : .....

.....

.....

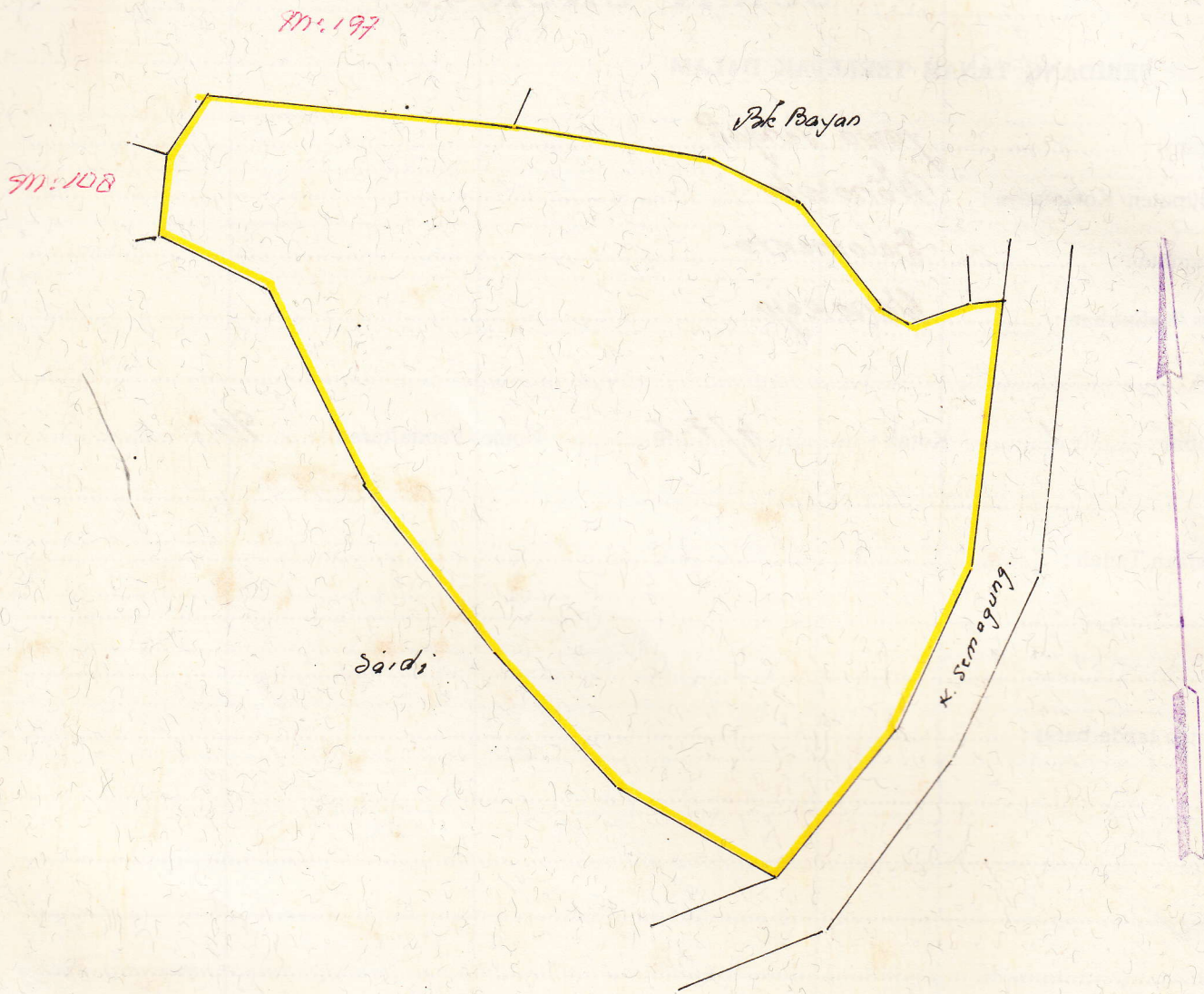
.....

.....

.....

.....

PERBANDINGAN 1 : 1000



**PENJELASAN :** ..... batas tanah ini

Hal lain-lain : .....

D.I. 302 tgl. .... No. ....

D.I. 307 tgl. .... No. ....

BIAYA RP.100..  
DP. No: W060 /A/198

UNTUK SERTIPIKAT

.....WONOSOBO Tgl. ....11-1-..... 19..85

.....WONOSOBO Tgl. ....11-1-..... 19..85

A.n. BUPATI/WALIKOTAMADYA KDH  
TK. II. WONOSOBO


A.n. BUPATI/WALIKOTAMADYA KDH  
TK. II. WONOSOBO

Kepala Kantor Agraria

Kepala Kantor Agraria

u.b. Kepala Seksi Pendaftaran Tanah

u.b. Kepala Seksi Pendaftaran Tanah.

  
(Drs. D. SULARMAN)  
I NIP. 010056475

*ltd.*  
(Drs. D. SULARMAN)  
I NIP. 010056475

Lihat surat ukur Pemisahan Nomor : ..... /19..... Nomor hak : .....  
Penggabungan  
Pengganti

DIKELUARKAN SURAT UKUR		Luas	Nomor hak	Sisa luas
Tanggal	Nomor			

Sisanya diuraikan dalam surat-ukur Nomor : ..... /19..... Nomor hak .....