

1

1/Kades / Suwano

DEPARTEMEN DALAM NEGERI



S E R T I P I K A T

(TANDA BUKTI HAK)

HP 15

KABUPATEN/KOTAMADYA

WONOSOBO

B 2998793

DEPARTEMEN DALAM NEGERI



S E R T I P I K A T

(TANDA BUKTI HAK)

.....

BUKU-TANAH DESA : W O N O R E J O .
HAK : PAKAI . No. 15 .
SURAT-UKUR NO. : 6584 . TAHUN 1985 .

KANTOR AGRARIA
KABUPATEN/KOTAMADYA

.....
W O N O S O B O .

DEPARTEMEN DALAM NEGERI



BUKU TANAH



PROPINSI : JAWA - TENGAH.
 KABUPATEN/KOTAMADYA : WONOSOBO.
 KECAMATAN : SELOMERTO.
 D E S A / K E L U R A H A N : WONOREJO.

PEMBUKUAN (DI. 208)
 No. 328 / SLT /1984
 BIAYA Rp. 100,-
 DAFTAR PENGHASILAN (DI. 307)
 No. 1127 / A /1985.

KANTOR AGRARIA
 KABUPATEN/KOTAMADYA : Tk.II. WONOSOBO.

PENDAFTARAN - PERTAMA

Halaman :

<p>a) HAK : PAKAI. No. : 15. Desa : WONOREJO.</p>	<p>f) NAMA PEMEGANG HAK = BENGKOK LURAH = Dukuh Ngampel Desa Wenerejo.</p>										
<p>b) NAMA JALAN/PERSIL Blawong / Sawah.</p>											
<p>c) ASAL PERSIL 1. Konversi Hak yasan C. 317.P.45.D.III. 2. Pemberian hak 3. Pemisahan 4. Penggabungan</p>	<p>g) PENUNJUK Warkah No. 328 / SLT / 1984.</p>										
<p>d) SURAT KEPUTUSAN</p>	<p>h) PEMBUKUAN Wenesobe. Tgl. 27 - 11 - 1984. A.n. BUPATI/WALIKOTAMADYA KDH Tk.II. Wenesobe. Kepala Kantor Agraria A.n. BUPATI/WALIKOTAMADYA KDH Tk.II. Wenesobe. Kepala Kantor Agraria u.b. Kepala Seksi Pendaftaran Tanah</p> <p style="text-align: center;">ttd. ttd.</p> <p style="text-align: center;">(Drs.D. SULARMAN). (W. DJATMIKO.P.BA) NIP.010056475. NIP.010017193.</p>										
<p>Ganti rugi/uang wajib</p> <p>Lamanya hak berlaku</p> <p>Berakhirnya hak</p> <p>Tgl.</p>	<p>i) SERTIPIKAT Wenesobe. Tgl. 11 - 1 - 1985. A.n. BUPATI/WALIKOTAMADYA KDH Tk.II. Wenesobe. Kepala Kantor Agraria A.n. BUPATI/WALIKOTAMADYA KDH Tk.II. Wenesobe. Kepala Kantor Agraria u.b. Kepala Seksi Pendaftaran Tanah</p>										
<p>e) SURAT UKUR</p> <p>Tgl. 8 - 1 - 1985.</p> <p>No. 6584 / 1985.</p> <p>Luas : ± 3.435.M2.</p>	<p style="text-align: center;">  </p> <p style="text-align: center;">Drs.D. SULARMAN). NIP.010056475</p> <p style="text-align: center;">  </p> <p style="text-align: center;">(W. DJATMIKO.P.BA) NIP.010017193.</p>										
	<p>k) CATATAN MENGENAI PAJAK</p> <table border="1" style="width: 100%; border-collapse: collapse;"> <thead> <tr> <th style="width: 15%;">Tahun</th> <th style="width: 15%;">Besarnya</th> <th style="width: 15%;">Penambahan</th> <th style="width: 15%;">Pengurangan</th> <th style="width: 40%;">Catatan</th> </tr> </thead> <tbody> <tr> <td> </td> <td> </td> <td> </td> <td> </td> <td> </td> </tr> </tbody> </table>	Tahun	Besarnya	Penambahan	Pengurangan	Catatan					
Tahun	Besarnya	Penambahan	Pengurangan	Catatan							

Nomor hak : P. 15

Nomor : 6584 / 19 05

SURAT UKUR 164

SEBIDANG TANAH TERLETAK DALAM

Propinsi : JAWA - TENGAH

Kabupaten/Kotamadya : WONOREJO

Kecamatan : SELOMERTO

Desa/Kelurahan : WONOREJO

Peta :

Lembar : 2 Kotak : Nomor Pendaftaran : 17

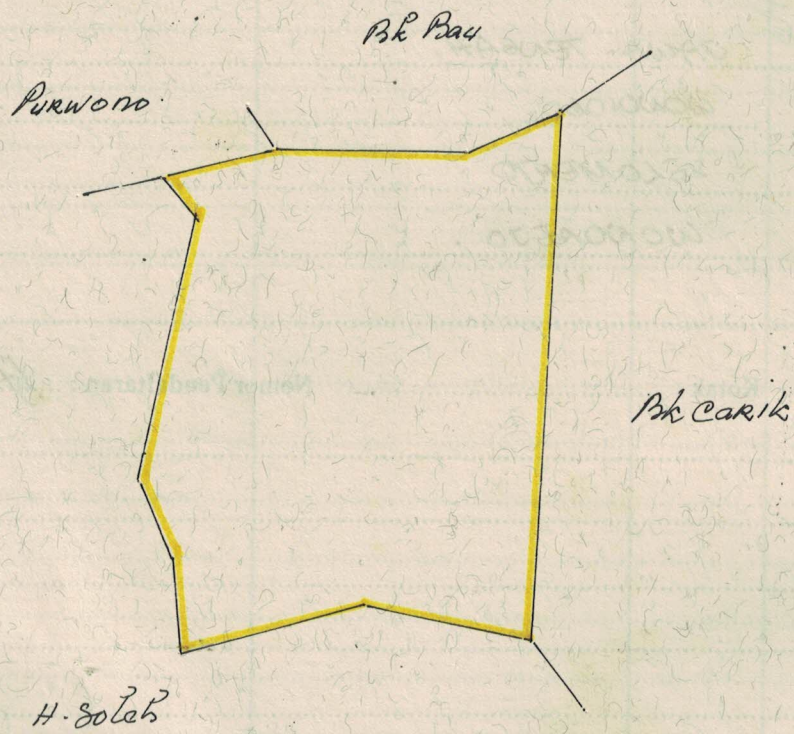
Kedaaan Tanah :

Tanda tanda batas :

Luas : ± 3435 M²

Penunjukan dan penetapan batas : A. TOHARI

PERBANDINGAN 1 : 1000.....



PENJELASAN : batas tanah ini

Hal lain-lain :

D.I. 302 tgl. No.

D.I. 307 tgl. No.

BIAYA Rp.100.-
DP. No: 1128 /A/198

UNTUK SERTIPIKAT

WONOSOBO Tgl. 11-1- 1995

WONOSOBO Tgl. 3-1- 1995

A.n. BUPATI/WALIKOTAMADYA KDH

A.n. BUPATI/WALIKOTAMADYA KDH

.....TK. II. WONOSOBO.....

.....TK. II. WONOSOBO.....

Kepala Kantor Agraria

Kepala Kantor Agraria

u.b. Kepala Seksi Pendaftaran Tanah

u.b. Kepala Seksi Pendaftaran Tanah.



(Drs. D. SULARMAN)
NIP. 010056475

(Drs. D. SULARMAN)
NIP. 010056475

Lihat surat ukur Pemisahan Nomor : /19 Nomor hak :
Penggabungan
Pengganti

DIKELUARKAN SURAT UKUR		Luas	Nomor hak	Sisa luas
Tanggal	Nomor			

Sisanya diuraikan dalam surat-ukur Nomor : /19 Nomor hak